

خان گرمز

اکو توریسمی تاریخی، فرهنگی، طبیعی

مصطفی ده پهلوان^۱

و بناگاه‌های صخره‌ای موجود در کوه خان گرمز یاد می‌کند-pp۲۳ (Young-۱۹۷۵-۳۰) که بر اساس یافته‌های پدر مورتسن (باستان شناس ایتالیایی) در منطقه هیلان (Mortensen ۱۹۷۳-pp۱-۵) شاید بتوان غار وپناه گاه‌های کوه خان گرمز را مربوط به نوعی زندگی موقت و فصلی انسان‌های دوران پالئولیتیک و نوسنگی دانست. متأسفانه تا به حال در هیچ بررسی به غار و اشکفت‌های کوه خان گرمز اشاره‌ای نشده است.

کوه خان گرمز خود به عنوان منطقه حفاظتی سازمان محیط زیست و به عنوان اکوسیستم حیات وحش و طبیعی (بافت زمین ریخت و گیاهی) حفظ شده دارای حیوانات وحشی و گیاهان دارویی و چشم انداز طبیعی زیبا و جذابی می‌باشد.

بر اساس گفته‌ها و تفسیرهای آقای شاف (Schoff ۱۹۱۴) بر نوشته‌های ایزیدور خاراکیسی سیاح یا سفیر دوره اشکانیان شاخه‌ای از جاده ارتباطی شرق و غرب از کنگاور به نویسرکان- همدان از نزدیکی این منطقه عبور می‌کرده است که گویای اهمیت تاریخی و جغرافیایی منطقه در دوران گذشته می‌باشد.

خان گرمز نام منطقه و کوهی است در شهرستان نویسرکان (منطقه خرم رود) که در متنها الیه غربی استان همدان واقع شده است. کوه خان گرمز با ارتفاع تقریبی ۱۹۰۰ متر یکی از کوهپای مرتفع منطقه نویسرکان و کنگاور محسوب می‌شود. کوه خان گرمز به همراه روستاهای پیرامونی دارای جاذبه‌های گردشگری غنی می‌باشد. جاذبه‌های تاریخی- فرهنگی منطقه عبارتند از: محوطه‌هایی چون غار و اشکفت‌های واقع شده در کوه خان گرمز، تپه‌ها و محوطه‌های سگاوی، تپه گودین، امامزاده محمد شان آباد، قلعه اشتران و....

در سال‌های ۷۴-۶۵-۶۷-۱۹۶۱ میلادی منطقه مذکور توسط هیأت باستان‌شناسی موزه اونتاریو کانادا مورد بررسی و شناسایی قرار گرفته و در محوطه‌هایی چون سگاوی (هفت تپه) و گودین تپه کاوش‌هایی به عمل آمده است. دو محوطه مذکور به عنوان سایت‌های کلیدی و پایه‌ای شناخت فرهنگ مردمان پیش از تاریخ و دوران تاریخی منطقه به شمار می‌آیند. گودین تپه در دوران پیش از تاریخ (اواخر هزاره چهارم و اوایل هزاره سوم ق.م) به عنوان یک پایگاه تجاری- بازرگانی میان مناطق مرکزی و غربی ایران با منطقه جنوب غرب ایران (شوش) و میان رودان عمل می‌کرده است. پرفسور کایلریانگ در بررسی‌های خود در سال ۱۹۷۴م از غار

کتابشناسی:

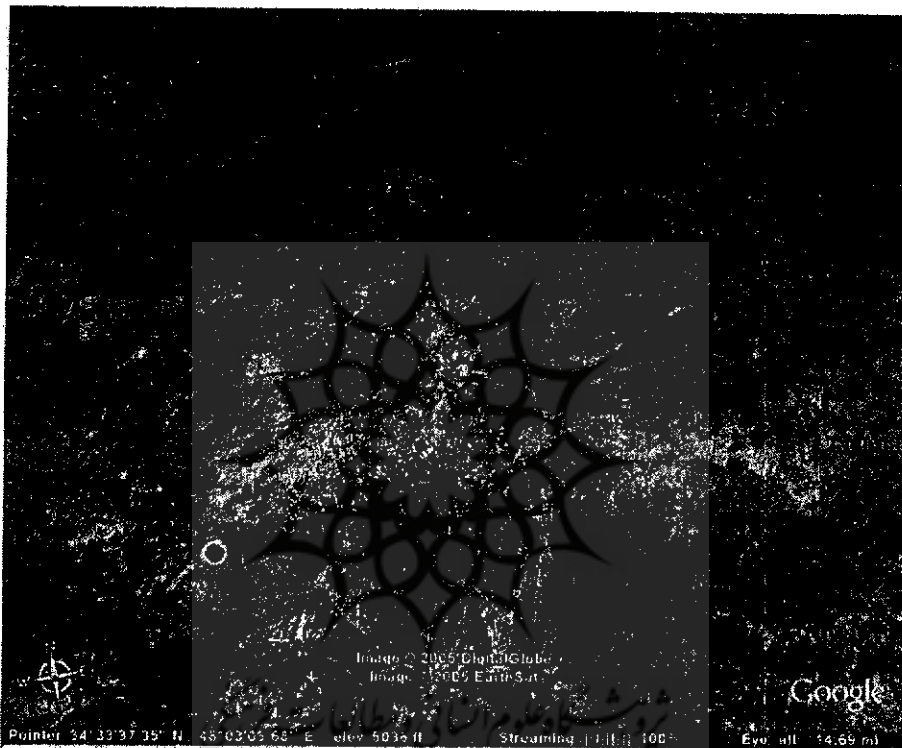
1-Isidore of Charax."Parthian Station : An account of the overland trade route between the Levant and India in the first century B.C. W.H.Schoff(ed) . London .1914

2-Mortensen.Peder , Seasonal Camp and Early Village in the Zagros.In Man, Settlement and Urbanism,ed.P.Ucko,R.Tringham,and

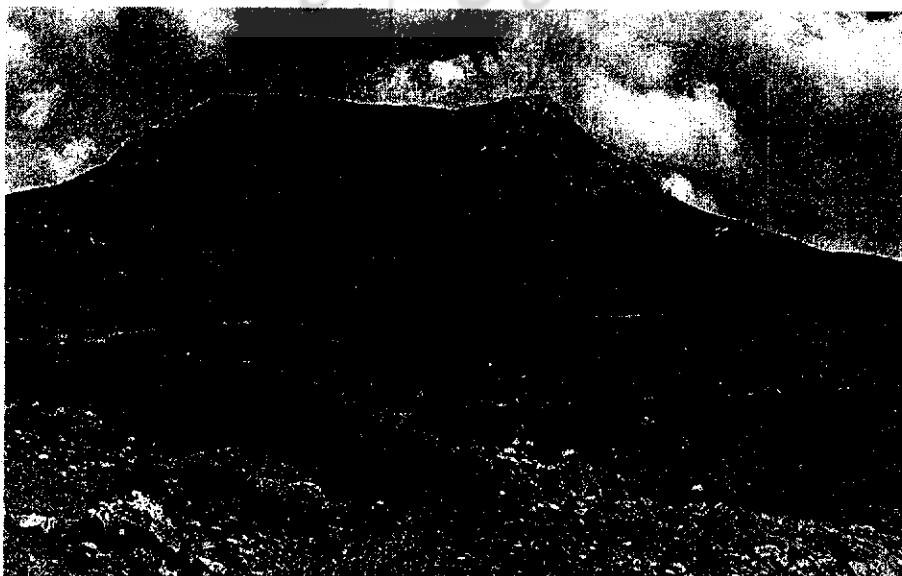
G.W.Dimbleby. London:Duckworth.1973,PP

1-5.


3- Young.T.Cuyler, Jr, An Archaeology Survey Of The Kangavar Valley , Proceeding Of The 3rd Annual Symposium on Archaeology In Iran ,1975,pp23-30.



نقشه شماره ۱ : موقعیت کوه خان گرمز نسبت به شهرستان کنگاور



تصویر شماره ۱ : نمای غربی کوه خان گرمز



تصویر شماره ۲: موقعیت گودین تپه (۱) - محوطه های سگاوی (۲) - شهرستان کنگاور (۳)



تصویر شماره ۳: موقعیت غار و پناهگاههای صخره ای در کوه خان گرمز