

تحلیلی بر تعامل کیفیت زندگی عینی و ذهنی بر مبنای دسترسی به خدمات عمومی در بافت تاریخی شهر ارومیه

دریافت مقاله: ۹۳/۱/۲۱ پذیرش نهایی: ۹۶/۴/۲۰

صفحات: ۲۲۵-۲۰۷

امین محمودی آذر: کارشناسی ارشد برنامه‌ریزی شهری دانشگاه بین المللی امام خمینی (ره)^۱

Email: A.mahmoodiazar@gmail.com

رحیم هاشم‌پور: استادیار گروه شهرسازی دانشگاه بین المللی امام خمینی (ره)

Email: Ra_hashempour@yahoo.fr

سیدمومن فوادمرعشی: مربی گروه شهرسازی موسسه آموزش عالی علم و فن-پژوهشگر دکتری شهرسازی دانشگاه لیسبون

Email: Hesammarashi@yahoo.com

چکیده

هدف این تحقیق ارزیابی کیفیت زندگی شهری با توجه به استانداردهای دسترسی به خدمات شهری است. بر این اساس معیار دسترسی به خدمات شهری از دو وجه عینی و ذهنی در بافت قدیمی شهر ارومیه مورد سنجش و بررسی قرار گرفته‌اند. روش تحقیق در این مقاله از نوع توصیفی-تحلیلی بوده و در آن از ابزار پرسش‌نامه، مدل‌های تحلیل سلسله مراتبی و تحلیل شبکه دسترسی و تکنیک‌های فازی، وزن-دهی و ضریب همبستگی پیرسون برای تجزیه و تحلیل داده‌های کمی و کیفی استفاده شده‌است. نتایج حاکی از آن است که رضایت از دسترسی به خدمات اثر مثبت و معناداری را به لحاظ آماری بر کیفیت زندگی ذهنی وارد می‌کند و افزایش رضایتمندی ساکنان از دسترسی به خدمات شهری، سبب افزایش کیفیت زندگی ذهنی می‌شود. این یافته‌ها به برنامه‌ریزان شهری گوشزد می‌کند که عوامل کالبدی نقش بسزایی در افزایش رضایتمندی از کیفیت زندگی شهروندان دارد.

کلید واژگان: کیفیت زندگی شهری، شاخص‌های عینی، شاخص‌های ذهنی، دسترسی به خدمات شهری، بافت قدیمی شهر ارومیه.

^۱ نویسنده مسئول: آذربایجان غربی- ارومیه- خیابان بهشتی- کوی ۱۱ (شهید زینتی)- نبش کوی دوم- پلاک ۱۶-

شرکت مهندسی مشاور هنر معماری اشکوب

مقدمه

مفاهیم مرتبط با کیفیت زندگی دوره‌های تاریخی بسیاری را پشت سر نهاده و تغییرات مختلفی در طول زمان در مورد آن شکل گرفته است. محققانی از رشته‌های مختلف علمی، مباحث مربوط به کیفیت زندگی را از دهه ۱۹۳۰ تاکنون مورد مطالعه قرار داده‌اند لیکن تحقیقات و تلاش‌های اولیه در زمینه کیفیت زندگی شهری از دانش‌پژوهان غربی آغاز شده است. بررسی‌های انجام شده در این مطالعات نشان می‌دهد که مفهوم کیفیت زندگی آن چنان گسترده است که مفاهیمی چون زندگی خوب، ارزشمند، رضایت بخش و شاد را دربر می‌گیرد (McCrea & et al, 2004: 77). بدین ترتیب توجه به شاخص‌های اجتماعی، فرهنگی، محیطی، کالبدی و روانی در دو وجه عینی (کمی) و ذهنی (کیفی) در روند برنامه‌ریزی به منظور ارتقای کیفیت زندگی شهری ضروری است. به عبارت دیگر علاوه بر اندازه‌گیری شاخص‌ها به صورت مشخص و عینی، باید ذهنیت و نوع نگاه شهروندان به این شاخص‌ها نیز مورد توجه قرار گیرد. (کوکبی و همکاران، ۱۳۸۴: ۶).

از مهمترین معیارهای کالبدی موثر در بهبود کیفیت زندگی شهری، معیار "دسترسی به خدمات عمومی شهری" است که در دهه‌های اخیر بی‌عدالتی در توزیع مراکز خدماتی زمینه‌ساز نابرابری‌های اجتماعی شهروندان در برخورداری از این خدمات شده است (حاتمی‌نژاد، ۱۳۸۷: ۷۱). متأسفانه تا کنون توزیع خدمات عمومی بیشتر در قالب طرح‌های کاربری اراضی و معیارسراجه کاربری مطالعه شده و برنامه‌ریزی خاصی در زمینه‌های نظری و مصداقی بعد دسترسی به خدمات عمومی شهری انجام نشده است (رهنما و آنالیس، ۱۳۸۵: ۱۳۷). لذا ضرورت تدوین الگویی عدالت محور در توزیع خدمات عمومی شهری خصوصاً در محله‌هایی که باعث ارتقای کیفیت سکونت شهروندان، کاهش نابرابری‌های فضایی، تعدیل مشکلات زیست محیطی و کالبدی در سیستم شهری می‌شود و روابط اجتماعی ساکنین را مستحکم‌تر می‌نماید، بیش از پیش نمایان می‌گردد. در این بین بافت تاریخی شهرها بنا به دلایلی از قبیل سهولت دسترسی به اطلاعات مورد نیاز، قرارگیری در بخش مرکزی و هویت‌مندی بالا جهت مطالعه مناسب به نظر می‌رسند. در مجموع با توجه به مسائل مطرح شده، هدف کلی این پژوهش «سنجش کیفیت زندگی در بافت تاریخی شهر ارومیه با در نظر گرفتن استانداردهای دسترسی می‌باشد». این عدم دسترسی مناسب به امکانات و خدمات عمومی در تضعیف بافت تاریخی و رها کردن آن توسط ساکنین بسیار تاثیر گذار بوده و تخلیه بافت تاریخی و تبدیل کردن آن به مخروبه بیشتر از ناحیه عدم توجه به رعایت و ایجاد توازن در عدالت شهری می

باشد. در این پژوهش سعی بر ایجاد انگیزه در توجه لازم به بافت تاریخی گردیده است تا همزمان با کیفیت بخشی در این منطقه مهم شهری، احیاء و سرزندگی نیز نمایان گردد. با توجه به هدف تحقیق، مقاله به دنبال اثبات این فرضیه است که «دسترسی مناسب ساکنین به خدمات عمومی شهری در ارتقاء کیفیت زندگی در بافت تاریخی شهر ارومیه موثر است و با افزایش دسترسی به آن سطح کیفیت زندگی و رضایت مندی ساکنان افزایش می‌یابد».

مفاهیم و مبانی نظری

کیفیت زندگی شهری

کیفیت زندگی ایده ای است که در سال‌های اخیر به منظور بهبود زندگی انسان‌ها مطرح شده است. تعاریف متعددی در علوم مختلف از کیفیت زندگی وجود دارد. در یک دیدگاه کلی کیفیت زندگی رسیدن به یک زندگی برتر است که با داشتن سلامتی روحی، جسمی، امنیت و آسایش، ارتباطات شایسته با محیط اطراف، وضعیت مالی قابل قبول حاصل می‌شود (Farouh & et al, 2013:87). ارتقای کیفیت زندگی در یک مکان خاص یا برای یک فرد یا گروه خاص همواره به عنوان مهمترین موضوع در کانون توجه برنامه‌ریزان قرار داشته است. اما تلاش در جهت شکل گیری این ارتقاء چندان کار ساده‌ای نیست زیرا خشنودی شهروندان با توجه به مسائل مختلف شهری از قبیل حمل و نقل، کیفیت فضاهای عمومی، مدل‌های کاربری زمین، جمعیت و تراکم ساختمانی، دسترسی به کالاهای اساسی زندگی و آسایش و امنیت عمومی به دست می‌آید (همان: ۸۸). به بیانی دیگر کیفیت زندگی شهری واژه‌ای در بردارنده دو وجه ذهنی (کیفی) و عینی (کمی) است که با توجه به ابعاد اجتماعی، فرهنگی، اقتصادی، سیاسی و زیست محیطی به دنبال برنامه‌ریزی جهت تأمین نیازهای مادی و معنوی زندگی شهروندان و رضایتمندی حداکثری آنان از زندگی است (McCrea & et al., 2004: 77).

شاخص‌های عینی و ذهنی کیفیت زندگی شهری

کیفیت زندگی مفهومی است وابسته به مفاهیمی دیگر که افراد آن را از روش‌های مختلف عینی و ذهنی درک می‌کنند. کیفیت زندگی بر گرفته از دو منبع اصلی است: نفس موضوع که ارزش وجودی آن خواننده می‌شود و دیگری ارزش قابل اندازه‌گیری است (Alexander, 1970: 110). کیفیت عینی زندگی با استفاده از شاخص‌های عینی که مرتبط با واقعیات قابل مشاهده و ملموس زندگی هستند، اندازه گیری می‌شود. این شاخص‌ها از داده‌های ثانویه مانند تراکم

جمعیت، نرخ جرم، میزان تحصیلات، خصوصیات خانوار و ... حاصل می شود. واقعیت خیلی مهم این است که کیفیت نمی تواند تنها از طریق شرایط عینی تعیین شود، بلکه در نظر گرفتن بهزیستی ذهنی افراد نیز دارای اهمیت است. فوو توان سیک اظهار می کند که شاخص های عینی به تنهایی نمی تواند کیفیت واقعی زندگی را نمایش دهند، زیرا این شاخص ها دارای پایایی بالا، اما قابلیت اطمینان پایین در ارزیابی بهزیستی انسانی هستند (Foo Tuan, Seik, 2000: 34).

وجه دیگر کیفیت زندگی جنبه ذهنی آن است. کیفیت ذهنی زندگی بر حسب رضایت کلی افراد از زندگی و به عنوان یک کل اندازه گیری می شود. در این روش رضایت کلی از زندگی معمولا با استفاده از پاسخ شهودی یا منطقی اندازه گیری می شود. لی اظهار می کند که کیفیت باید ذهنی باشد و مناسب ترین شیوه برای کشف کیفیت زندگی، پرسیدن ادراک مردم از آن ها است؛ وی همچنین معتقد است که شاخص های ذهنی برای اهداف برنامه ریزی و سیاست گذاری نسبت به شاخص های عینی ارجح است، زیرا این شاخص ها بازخوردهای ارزشمندی را برای برنامه ریزان و سیاست گذاران فراهم می کنند. با وجود این، شاخص های ذهنی پایایی کمتر و قابلیت اطمینان بیشتری دارند (Lee, 2008: 1208).

در نهایت می توان گفت که در زمینه شاخص سازی کیفیت زندگی شهری ضمن توجه به شرایط و خصوصیات عینی زندگی شهروندان مانند کیفیت مسکن، کیفیت حمل و نقل و غیره، نوع نگاه و ذهنیت خاص آنان به این مفهوم نیز باید در نظر گرفته شود. بنابراین الزام در زمینه تدوین معیارهای کیفیت زندگی بر "توجه توامان به بعد ذهنی و عینی کیفیت زندگی شهری" استوار است (محمودی نژاد و صادقی، ۱۳۸۸: ۱۵۳) و استفاده از هر دو پاسخ دستیابی به سنجه های دقیق تر کیفیت ذهنی زندگی را تسهیل می کند.

قابلیت دسترسی به خدمات عمومی شهری

خدمات عمومی به طور کلی به عنوان فعالیتهای اقتصادی که منفعت عمومی دارند و در ابتکار عمل نهادهای عمومی هستند تعریف می شوند. بنیاد نهادن و راه انداختن آن ها زیر نظر نهادهای عمومی است. اگر چه حمایت و نگهداری از خدمات عمومی برای سرمایه گذاری به بخش خصوصی هم واگذار می شود (Cho, 2003: 39-40). از مهمترین خدمات عمومی شهری می توان به خدمات آموزشی، ورزشی، درمانی، فرهنگی و مذهبی اشاره کرد. این خدمات همگی دارای عملکردهای فضایی هستند (Savas, 1978: 800). دسترسی به این خدمات باعث تبدیل محله های شهری به مکان هایی درخور سکونت افراد و به طور کلی ارتقای سطح کیفیت زندگی

شهری می‌شود. به همین دلیل در اکثر مطالعات مربوط به برنامه‌ریزی مسکن و کیفیت زندگی توجه به شاخص دسترسی به خدمات عمومی شهری به خصوص در سطح محله از جایگاه ویژه‌ای برخوردار است.

تاکنون تحقیقات زیادی در زمینه کیفیت زندگی شهری صورت گرفته است که از بعد ذهنی یا عینی و یا هر تلفیقی از هر دو بعد، این مقوله را مورد بررسی قرار داده‌اند. در این بخش برخی مطالعات تجربی که در این زمینه صورت گرفته‌است، مرور می‌شود.

مک کریا و همکاران (2006) در پژوهشی با عنوان "نقاط قوت ارتباط بین شاخص‌های عینی و ذهنی کیفیت زندگی شهری چیست؟" رویکردی تازه و بدیع را در چگونگی سنجش کیفیت زندگی شهری جهت اتصال بین شاخص‌های عینی و ذهنی مطرح کرده‌اند (McCrea & et al, 2006: 84). مهمترین نتایج بدست آمده از این تحقیق نشان‌گر آن است که کیفیت زندگی مفهومی چند بعدی است و ارتباط مستقیمی بین شاخص‌های عینی و ذهنی کیفیت زندگی شهری در شهر کوئزلند استرالیا وجود دارد. بنابراین سنجش کیفیت زندگی شهری تنها با استفاده یکی از دو دسته شاخص‌های عینی و شاخص‌های ذهنی نمی‌تواند تصویری روشن و منطبق بر واقعیت را برای برنامه‌ریزان شهری ترسیم کند و نادیده گرفتن هر یک از این دو دسته می‌تواند انحرافات بزرگی را در برنامه‌ریزی‌ها به وجود بیاورد (همان: ۸۵).

لی (2008) در تحقیقی، با استفاده از شاخص‌های ذهنی به ارزیابی کیفیت زندگی شهر تایپه پرداخته است. در این راستا ۳۳۱ نفر از ساکنان شهر تایپه به منظور پیمایش ارزیابی ذهنی ساکنان از کیفیت زندگی مورد مطالعه قرار گرفته‌اند. نتایج حاصل نشان می‌دهد که محل زندگی، زناشویی، سن، تحصیلات و درآمد قلمروهای مختلف رضایت را تحت تاثیر قرار می‌دهند. علاوه بر آن، وضعیت اجتماع، تعلقات محلی و رضایت از محله بیشترین تأثیر را بر رضایت از کیفیت زندگی دارند (Lee, 2008: 1103).

زینال و همکارانش (2012) در مقاله‌ای با عنوان "بررسی وضعیت مسکن و کیفیت زندگی مناطق فقیر نشین شهری در مالزی" به ارزیابی ارتباط کیفیت زندگی شهری و وضعیت سکونت مردم پرداخته است. نتایج به دست آمده حاکی از آن بود که ارتباطی تنگاتنگ بین فقر، وضعیت سکونت مردم و کیفیت زندگی وجود دارد و در مناطق فقیر نشین شهری سطح پایین معیار های سکونت مطلوب عامل مهم در کاهش کیفیت زندگی در کشور مالزی است (Zainal, 2012: 62).

جاجرمی و کلت (۱۳۸۵) در زمینه شاخص‌های کیفیت زندگی از نظر شهروندان در شهر گنبد کاووس با محوریت شاخص‌های خدماتی (خدمات شهری)، مطالعاتی را انجام داده‌اند. نتایج این

تحقیقات نشان می‌دهد که دسترسی به امکانات و خدمات شهری در مناطق مختلف شهر گنبد کاووس در وضعیت نسبتاً خوبی است و وجود عدالت در توزیع خدمات را در تمام نواحی شهر یکی از ویژگی‌های آن معرفی می‌کند (جاجرمی و کلت، ۱۳۸۵: ۱۶).

حریچی و همکارانش (۱۳۸۸) در مقاله‌ای با عنوان "چگونگی وضعیت کیفیت زندگی شهروندان شهر جدید پردیس"، رابطه بین سرمایه‌داری اجتماعی و کیفیت زندگی را مورد بحث قرار می‌دهد. نتایج این تحقیق نشان از وجود تفاوت معنا دار در نظرات بین زنان و مردان در خصوص کیفیت زندگی دارد. داشتن رابطه معنادار مثبت بین دو متغیر میزان رضایت مندی از محله و میزان کیفیت زندگی شهروندان شهر جدید پردیس بیانگر این نکته است که رضایت مندی از محل سکونت با کیفیت زندگی شهروندان شهر جدید پردیس ارتباط دارد (حریچی و همکاران، ۱۳۸۸: ۴۲).

زبردست و بنی عامریان (۱۳۸۸) در مقاله‌ای تحت عنوان «بررسی ارتباط میان شاخص‌های عینی و ذهنی بعد خدمات عمومی کیفیت زندگی شهری در شهر جدید هشتگرد» کیفیت زندگی شهری را با استفاده از شاخص‌های دسترسی به خدمات و حمل‌ونقل عمومی از بعد عینی و ذهنی مورد بررسی قرار داده‌اند. نتیجه نشان می‌دهد که بهبود کیفیت زندگی ذهنی از طریق بهبود شرایط عینی در محیط شهری از اهمیت قابل توجهی برخوردار است. همچنین رضایت از دسترسی به خدمات عمومی اثر مثبت و معناداری را به لحاظ آماری بر کیفیت زندگی ذهنی وارد می‌کند و افزایش دسترسی به خدمات، سبب افزایش کیفیت زندگی ذهنی می‌شود (زبردست و بنی عامریان، ۱۳۸۸: ۵).

بنابراین مطالعات انجام شده در زمینه کیفیت زندگی شهری گویای این مطلب است که اکثر آن‌ها یکی از ابعاد ذهنی یا عینی کیفیت زندگی شهری را مورد ارزیابی و تحلیل قرار داده‌اند و در موارد بسیار اندکی هر دو بعد را بررسی کرده‌اند. لذا اصلی‌ترین ویژگی این پژوهش آن است که هر دو بعد کیفیت زندگی را مورد مطالعه قرار داده و به سنجش ارتباط وجه عینی و ذهنی کیفیت زندگی شهری پرداخته است.

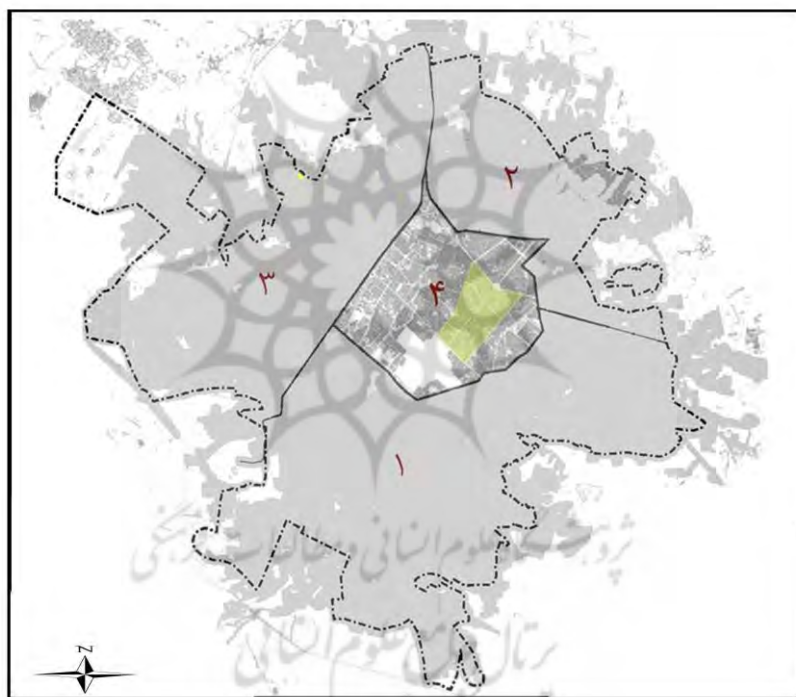
داده‌ها و روش کار

معرفی محدوده مورد مطالعه

بافت قدیمی واقع در منطقه ۴ شهر ارومیه، هسته‌ی اولیه شهر ارومیه را تشکیل می‌دهد. این بافت از شرق به میدان ولایت فقیه و قسمتی از خیابان‌های مطهری و منتظری، از غرب به میدان انقلاب و قسمتی از خیابان‌های امینی و کاشانی، از شمال به خیابان مدنی و از جنوب به

خیابان باکری منتهی می‌شود. بافت قدیمی به عنوان قسمتی از بافت فرسوده شهر ارومیه محسوب شده و در حدود ۱۲۴ هکتار مساحت دارد. شکل (۱). از مهمترین مکان‌های این محدوده می‌توان به خیابان‌های امام، عطایی، خیام اشاره کرد و بازار اصلی ارومیه نیز در این بافت قرار دارد (شهرداری ارومیه، ۱۳۹۰: ۲۳).

پیشینه‌ی این محدوده به دوره قاجار برمی‌گردد و در زمان رضاشاه با ورود طرح‌های موسوم به شهرسازی بولدوزری، خیابان‌کشی صلیبی در مرکز شهر به‌وجود آمد و باعث ایجاد خیابان‌های اولیه و انقطاع بازار قدیمی در شهر ارومیه شد.



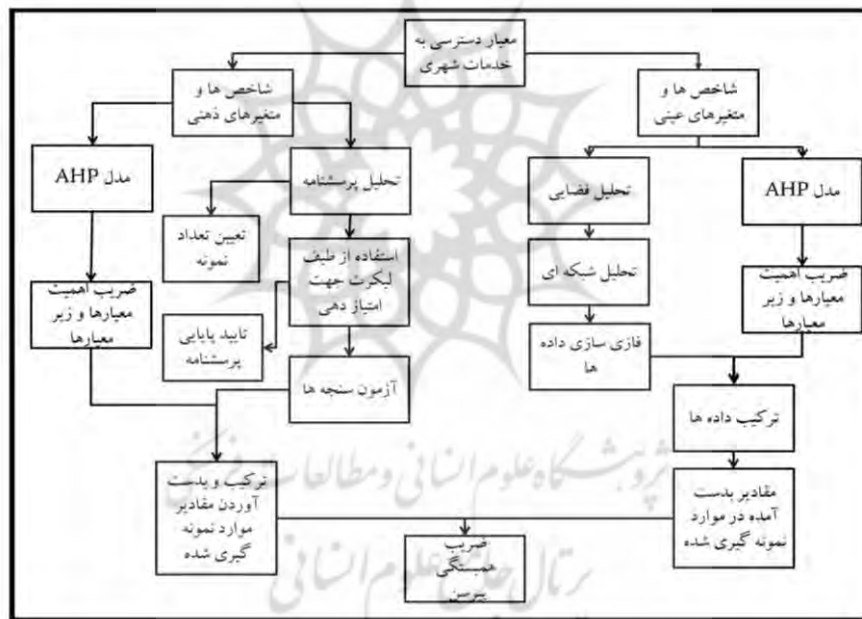
شکل (۲). موقعیت بافت قدیمی در شهر ارومیه برنگ سبز نشان داده شده است

روش شناسی

روش تحقیق در این مقاله پیمایشی- توصیفی می‌باشد و اساس تحقیق بر پایه مقایسه متغیر- های عینی و ذهنی دسترسی به خدمات عمومی در سطح محله شکل گرفته است. پس از جمع- آوری اطلاعات از محدوده مورد مطالعه با ابزارهای پرسشنامه و مصاحبه با ساکنین، با استفاده از مدل‌های آماری، تحلیل سلسله مراتبی (AHP)، تحلیل شبکه دسترسی (Network

Analyze) و روش فازی اطلاعات تحلیل شده اند. در این راستا نرم افزارهای ARCGIS و SPSS و Expert Choice برای انجام تحلیل‌ها مورد استفاده قرار گرفته‌اند. شکل (۲) مدل مفهومی تحقیق را نمایش می‌دهد.

به منظور انجام بررسی تطبیقی بین متغیرهای کمی و کیفی، انتخاب نمونه از جامعه آماری ضروری به نظر می‌رسید. به همین دلیل با استفاده از فرمول کوکران^۱ از جامعه آماری ۲۳۲۱ خانواری ۲۲۲ خانوار به عنوان نمونه انتخاب شدند. روش نمونه‌گیری به صورت سیستماتیک بوده و برای اعتبار سنجی پرسشنامه تحقیق از روش ضریب آلفای کرونباخ استفاده شده است. با انجام محاسبات ضریب آلفای کرونباخ ۰,۷۱۴ به دست آمد که چون این ضریب بالاتر از ۰,۷ است می‌توان اظهار کرد پرسشنامه از پایایی قابل قبولی برخوردار است.



شکل (۲). مدل مفهومی تحقیق

انتخاب حوزه‌های مطالعه

در این پژوهش به منظور بررسی دسترسی عینی به خدمات و نیز سنجش رضایتمندی ساکنین از این خدمات، پس از مرور متون نظری، تجربی و مطالعات ذکر شده در پیشینه تحقیق، جدول (۱) و با توجه به اهداف تدوین شده جهت ارزیابی ارتباط بین شاخص‌های عینی

و ذهنی بعد دسترسی به خدمات کیفیت زندگی شهری، شاخص‌ها و متغیرهای زیر برای ارزیابی کیفیت زندگی در محدوده بافت قدیمی شهر ارومیه انتخاب شدند.

جدول (۱). شاخص‌ها و متغیرهای مورد ارزیابی

منابع	متغیرهای ذهنی	متغیرهای عینی	شاخص‌ها	معیار
(Lotfi and Koohsari,2009:15) (Turksever,2000:23) (McCrea, 2006:121) (Sigry&Cornwell.,2000:120) (Hancock & Edward, 1999: 52) (Massam,2002: 59) (Grayson& Young, 1994: 123) (Foo, 2000: 35) (DETR, 1999: 23)	رضایتمندی از دسترسی به نانویی	دسترسی به نانویی	مراکز خدمات روزانه	دسترسی به خدمات عمومی در سطح محله مسکونی
	رضایتمندی از دسترسی به سوپرمارکت	دسترسی به سوپرمارکت		
	رضایتمندی از دسترسی به میوه‌فروشی	دسترسی به میوه‌فروشی		
	رضایتمندی از دسترسی به قصابی	دسترسی به قصابی		
	رضایتمندی از دسترسی به غذاخوری	دسترسی به غذاخوری		
	رضایتمندی از دسترسی به مهد کودک	دسترسی به مهد کودک	خدمات آموزشی	
	رضایتمندی از دسترسی به دبستان	دسترسی به دبستان		
	رضایتمندی از دسترسی به مدرسه راهنمایی	دسترسی به مدرسه راهنمایی		
	رضایتمندی از دسترسی به دبیرستان	دسترسی به دبیرستان		
	رضایتمندی از دسترسی به پارک	دسترسی به پارک	خدمات تفریحی	
	رضایتمندی از دسترسی به سالن ورزشی	دسترسی به سالن ورزشی		
	رضایتمندی از دسترسی به کتابخانه	دسترسی به کتابخانه	خدمات فرهنگی	
	رضایتمندی از دسترسی به کتابفروشی	دسترسی به کتابفروشی		
	رضایتمندی از دسترسی به مرکز درمان	دسترسی به مرکز درمان	خدمات درمانی	
	رضایتمندی از دسترسی به داروخانه	دسترسی به داروخانه		
	رضایتمندی از دسترسی به بانک	دسترسی به بانک	خدمات مورد نیاز	
رضایتمندی از دسترسی به آرایشگاه	دسترسی به آرایشگاه			

سنجش و ارزیابی

تعیین ضرایب اهمیت شاخص‌ها و متغیرها

با توجه به روند اشاره شده در مدل مفهومی تحقیق، ابتدا باید ضرایب اهمیت هر کدام از شاخص‌ها و متغیرهای معیار دسترسی به خدمات عمومی محاسبه گردند. بدین منظور، از مدل تحلیل سلسله‌مراتبی بهره گرفته شده‌است. فرآیند تحلیل سلسله‌مراتبی (Saaty,1980:107) روشی پرکاربرد از روش‌های تصمیم‌گیری چند معیاره است که موفق به پذیرش گسترده‌ای در سطوح دانشگاهی و غیردانشگاهی شده‌است. این مدل روشی منعطف، قوی و در عین حال ساده‌ای است که می‌تواند برای تجزیه و تحلیل و پشتیبانی تصمیم‌گیری‌های چندگانه مورد

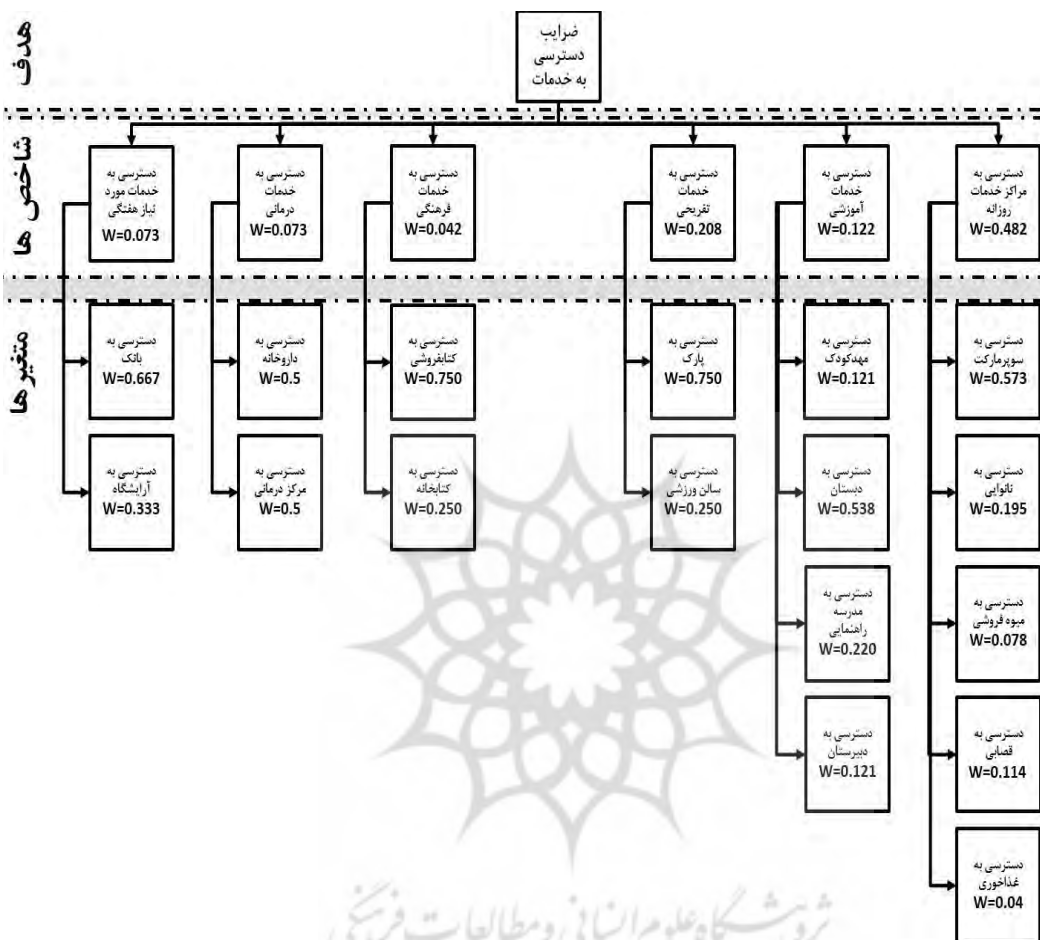
استفاده قرار گیرد و به منظور ارزش‌گذاری و همچنین ارزیابی و مقایسه نسبی آلترناتیوها و معیارها با در نظر گرفتن اهداف کلی برنامه‌ریزی استفاده شود (Wang, 2009: 2418). در این روش ابتدا ساختار سلسله مراتبی تشکیل و سپس مقایسه زوجی در ماتریس‌های مربوط به هر یک از عناصر و در هر سطح انجام می‌شود (Erkut & Moran, 1991: 90).

به منظور انجام فرآیند تحلیل سلسله مراتبی ۱۰ پرسش‌نامه در میان کارشناسان توزیع شد و میانگین حسابی مقایسه‌ها جهت تحلیل محاسبه گردید. شکل ۳ نتایج حاصل از مدل تحلیل سلسله مراتبی را نمایش می‌دهد. این نمودار نشان می‌دهد که شاخص‌های مختلف معیار دسترسی به خدمات دارای اهمیت یکسان نیستند و دسترسی به خدمات روزانه در میان سایر شاخص‌ها از اهمیت بیشتری برخوردار است. دسترسی به خدمات تفریحی، آموزشی، درمانی و مورد نیاز هفتگی در اولویت‌های بعدی قرار می‌گیرند.

ارزیابی کیفیت زندگی ذهنی

در این بخش برای شناسایی میزان رضایتمندی ساکنین از متغیرهای ذهنی شاخص دسترسی به خدمات عمومی در بافت قدیمی شهر ارومیه پرسشنامه‌ای تنظیم شد. ۵۲٫۹٪ پرسش‌شوندگان مرد و ۴۷٫۱٪ پرسش‌شوندگان زن بودند. با توجه به وجود داده‌های کمی و کیفی در کنار هم، به منظور کمی‌سازی گویه‌های کیفی پرسشنامه از روش امتیازدهی طیف لیکرت استفاده شد. پاسخ‌ها در قالب ۵ مقیاس، از ۵=دسترس کامل تا ۱=دسترس خیلی کم، جمع‌آوری شدند. میانگین امتیاز متغیرهای ذهنی در جدول (۲) نمایش داده شده است. شکل (۳).

پژوهشگاه علوم انسانی و مطالعات فرهنگی
پرتال جامع علوم انسانی



شکل (۳). نمودار درختی تحلیل سلسله مراتبی و مقادیر ضرایب اهمیت شاخص‌ها و متغیرها

همانگونه که از جدول مشخص است، بیشتر متغیرهای دسترسی به خدمات عمومی در بافت قدیمی از مقدار متوسط، عدد ۳ بالاتر بوده و در نتیجه میزان کیفیت زندگی، به صورت کلی در بافت قدیمی نیز با نتیجه ۴,۰۳ از حد میانگین بالاتر است. می‌توان اظهار داشت رضایتمندی از کیفیت زندگی در بافت قدیمی وضعیت مناسبی دارد. در میان این متغیرها، دسترسی به دبستان و مهدکودک با ۲,۵۳ و ۲,۸۴ بدترین شرایط و میوه‌فروشی و مرکز درمانی بهترین شرایط را از نظرسنجی انجام شده در بافت قدیمی را دارا هستند.

برای محاسبه امتیاز نهایی هر یک از مکان‌های نمونه‌گیری شده، ابتدا با استفاده از روشهای وزن دهی داده‌های رتبه‌ای را به داده‌های نسبی تبدیل کرده و سپس ضرایب اهمیت بدست آمده از تحلیل سلسله مراتبی در آن‌ها ضرب می‌شوند. محاسبات نشان دهنده آن بود که بیشترین امتیازی که نشانگر رضایتمندی ساکنین از دسترسی به خدمات عمومی شهری است، ۰,۹۴۸ و کمترین امتیاز ۰,۴۷۰ و میانگین امتیازات ۰,۷۶ بدست می‌آید.

جدول (۲). امتیازات متغیرهای ذهنی شاخص دسترسی به خدمات عمومی

نوع دسترسی	میانگین امتیازات
ابتدایی	۲,۵۳
آرایشگاه	۴,۲۷
بانک	۴,۰۶
پارک	۳,۲۷
داروخانه	۴,۳۱
دبیرستان	۴,۰۲
راهنمایی	۴,۴۷
سالن ورزشی	۴,۴۸
سوپر مارکت	۴,۳۸
غذاخوری	۳,۲۶
قصابی	۴,۱۷
کتاب فروشی	۴,۳۵
کتابخانه	۴,۳۰
مرکز درمانی	۴,۸۰
مهد کودک	۲,۸۴
میوه فروشی	۴,۹۶
نانوایی	۴,۱۶
میانگین رضایتمندی ساکنین از کیفیت زندگی بر اساس دسترسی به خدمات عمومی = ۴,۰۳	

ارزیابی کیفیت زندگی عینی

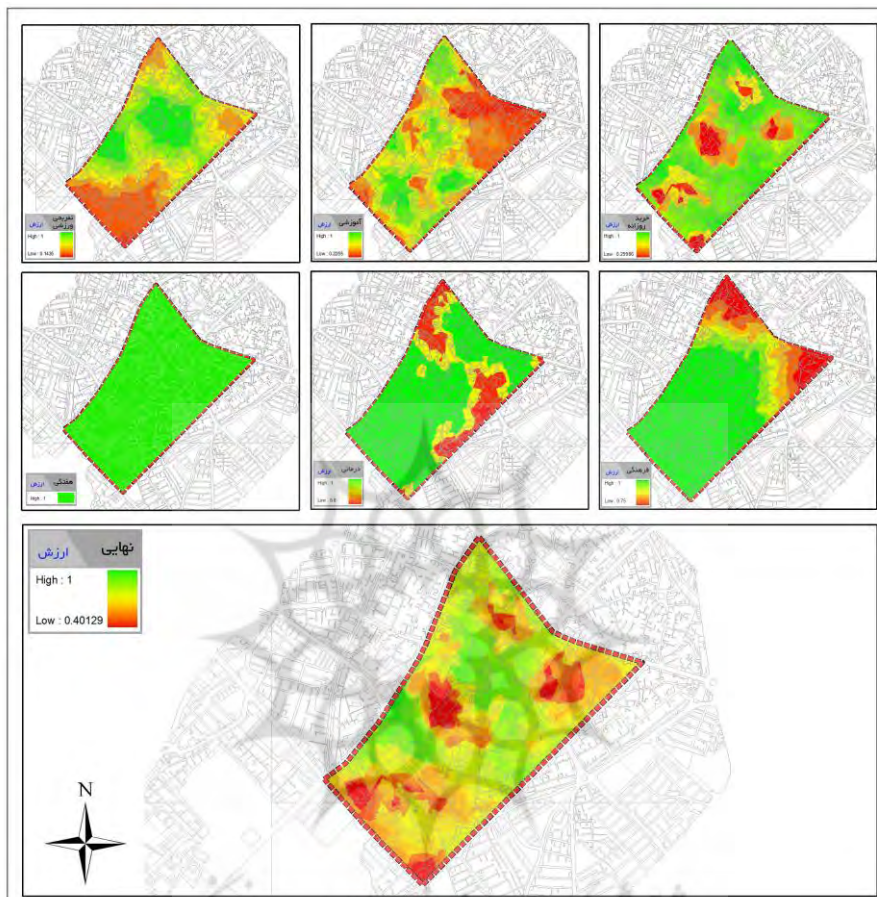
برای ارزیابی وجه پنهان کیفیت زندگی عینی با استفاده از روش تحلیل شبکه‌ای فاصله‌های دسترسی به خدمات طبقه‌بندی شدند. جهت ترکیب این فاصله‌های بدست آمده از تحلیل شبکه‌ای برای هر یک از دسترسی‌ها باید این فاصله‌ها بی‌مقیاس شوند. جهت انجام این تحلیل

از تابع فازی^۲ استفاده گردید. لازم به ذکر است که به دلیل نیاز به بیشترین و مطلوبترین فاصله ارائه خدمات بهینه برای هر دسترسی پرسشنامه‌ای در میان ۲۰ نفر از کارشناسان ادارات شهر ارومیه توزیع شد. جدول (۳) میانگین فواصل دسترسی را به تفکیک هر کاربری نمایش می‌دهد.

جدول (۳). مناسب‌ترین و بیشترین فاصله جهت بهره‌مندی از خدمات

نوع دسترسی	مطلوب‌ترین فاصله (متر)	بیشترین فاصله (متر)
ابتدایی	۲۰۰	۵۰۰
آرایشگاه	۵۰۰	۱۰۰۰
بانک	۵۰۰	۱۲۰۰
پارک	۳۰۰	۸۰۰
داروخانه	۵۰۰	۱۵۰۰
دبیرستان	۱۰۰۰	۲۰۰۰
مرکز درمانی	۵۰۰	۱۵۰۰
راهنمایی	۵۰۰	۱۳۰۰
سالن ورزشی	۷۰۰	۱۵۰۰
سوپر مارکت	۲۰۰	۵۰۰
غذاخوری	۱۰۰	۴۰۰
قصابی	۵۰۰	۱۰۰۰
کتاب فروشی	۵۰۰	۱۳۰۰
کتابخانه	۱۰۰۰	۱۸۰۰
مهد کودک	۲۰۰	۴۰۰
میوه فروشی	۶۰۰	۱۱۰۰
نانوایی	۳۰۰	۹۰۰

جدول (۳) نشانگر آن است که از نظر کارشناسان شعاع دسترسی به خدمات فرهنگی (کتابخانه و کتابفروشی) بیشتر از سایر شاخص‌هاست. در این میان مراکز خدمات روزانه (سوپر مارکت، غذاخوری و ...) کمترین شعاع دسترسی را دارند. در مرحله بعدی از محاسبه اعداد فازی در فواصل مختلف هر یک از خدمات مورد مطالعه، ضرایب اهمیت متغیرها اعمال می‌شوند و ارزش نهایی در موارد نمونه‌گیری شده مشخص می‌گردد.



شکل (۴). تعیین امتیازات نهایی به تفکیک شاخص‌های دسترسی به خدمات عمومی مناطق سبز رنگ دارای امتیاز بالا و قرمز رنگ دارای امتیاز کم هستند.

با توجه به شکل (۴) خدمات مورد نیاز هفتگی، درمانی و فرهنگی در بافت قدیمی توزیع عادلانه‌تری نسبت به سایر خدمات دارا هستند و خدمات تفریحی و آموزشی در سطح پایین‌تری قرار دارند. در مجموع با استناد به ارزش‌های نهایی محاسبه شده، کمترین امتیاز کسب شده ۰,۴۰۱ و بیشترین امتیاز ۱,۰۰ می‌باشد.

آزمون فرضیه

در راستای هدف پژوهش «سنجش کیفیت زندگی در بافت تاریخی شهر ارومیه با در نظر گرفتن استانداردهای دسترسی» این فرضیه مطرح گردید: «دسترسی مناسب ساکنین به خدمات عمومی شهری در ارتقاء کیفیت زندگی در بافت تاریخی شهر ارومیه موثر است و با افزایش دسترسی به آن سطح کیفیت زندگی و رضایت مندی ساکنان افزایش می‌یابد». به منظور تأیید صحت فرضیه پژوهش از ضریب همبستگی پیرسون استفاده شد. آزمون این فرضیه نشان داد که با فرض مقادیر حاصل از تحلیل شبکه‌ای به عنوان متغیر مستقل و پاسخ ساکنین در مورد رضایتمندی از کیفیت زندگی به عنوان متغیر وابسته، ضریب همبستگی پیرسون $0,903$ بدست می‌آید که نمایانگر رابطه مستقیم و با در صد اطمینان $0,99$ درصد است. جدول (۴) ضریب همبستگی پیرسون را برای متغیرهای فوق نشان می‌دهد.

جدول (۴). بررسی رابطه معناداری بین متغیرهای ذهنی و عینی

متغیر مستقل	متغیر وابسته	ضریب همبستگی پیرسون	معناداری
مقادیر تحلیل شبکه‌ای	مقادیر بدست آمده از نظرسنجی ساکنین	$0,903$	$0,00$

بدین ترتیب بر اساس نتیجه به دست آمده در جدول (۴) می‌توان استنباط کرد که افزایش رضایت از دسترسی به خدمات در سطح محلی سبب افزایش کیفیت زندگی ذهنی خواهد شد.

نتیجه‌گیری

تمایل به ارتقاء کیفیت زندگی همواره مورد توجه برنامه‌ریزان بوده و تا زمانی که کیفیت زندگی موضوعی میان رشته‌ای باشد، شیوه‌های بهبود آن وابسته به عوامل مختلف است. کیفیت زندگی هم بر اساس رویکردهای ذهنی و هم بر اساس رویکردهای عینی و با استفاده از داده‌های کمی و کیفی ارزیابی می‌شود. در این پژوهش معیار دسترسی به خدمات عمومی شهری که یکی از مهمترین مباحث کالبدی کیفیت زندگی شهری است، مورد بررسی قرار گرفت. بدین منظور ۶ شاخص و ۱۷ متغیر معیار مذکور در بافت قدیمی شهر ارومیه ارزیابی شدند. ارزیابی ذهنی کیفیت زندگی با استفاده از پرسشنامه و تحلیل‌های آماری مرتبط صورت پذیرفت و ارزیابی متغیرهای عینی کیفیت زندگی با بهره‌گیری از روش‌های مختلف برنامه‌ریزی و تصمیم‌گیری محاسبه شد.

مطالعات نشان داد که در بافت قدیمی شهر ارومیه کیفیت زندگی ذهنی به شکل معناداری تحت تأثیر رضایت از دسترسی به خدمات عمومی قرارداد و هر سازوکاری که سبب بهبود این موضوع شود در نهایت باعث ارتقاء کیفیت زندگی خواهد شد. به طور کلی می‌توان گفت که رابطه میان وجه عینی و ذهنی کیفیت زندگی گویای آن است که ارتقاء کیفیت زندگی در گرو بهبود شرایط عینی و ذهنی محیط‌های شهری به خصوص بافت‌های کهن است. بدین ترتیب با افزایش رضایتمندی ساکنان از شرایط عینی و ذهنی محیط‌های شهری، این روند توسعه ادامه‌دار خواهد شد و به بهبود کیفیت زندگی می‌انجامد. به همین دلیل ارزیابی مداوم و پیوسته کیفیت زندگی در محیط‌های شهری می‌تواند به عنوان چشم‌اندازی مناسب در افق طرح‌های مختلف کشورمان قرار گیرد.

پی‌نوشت

$$n = \frac{N \cdot Z^2 \cdot P \cdot (1 - P)}{N \cdot d^2 + Z^2 \cdot P \cdot (1 - P)} = 222 \quad (N = 2310 \quad P = 0.5 \quad Z = 1.96 \quad d = 0.06)$$

$$2\text{-تابع فازی:} \begin{cases} 0 & x > b \\ 1 - \left(\frac{x - x_{min}}{\Delta x} \right) & a < x < b \\ 1 & x < a \end{cases}$$

در این رابطه a کمترین فاصله و b بیشترین فاصله است. X عامل دسترسی و Δx اختلاف دو مقدار (a و b) می‌باشد.

منابع و ماخذ

۱. جاجرمی، کاظم، ابراهیم کلکته (۱۳۸۵). سنجش وضعیت شاخص های کیفیت زندگی در شهر از نظر شهروندان، مطالعه موردی گنبد قابوس، مجله جغرافیا و توسعه، سال چهارم، شماره پیاپی ۸، پاییز و زمستان
۲. حاتمی‌نژاد، حسین (۱۳۸۷). تحلیل نابرابری‌های اجتماعی در برخورداری از کاربری‌های خدمات شهری، مجله پژوهش‌های جغرافیای انسانی، شماره ۶۵.
۳. حریرچی، امیرمحمود؛ خلیل میرزایی و اعظم جهرمی (۱۳۸۸). چگونگی وضعیت کیفیت زندگی شهروندان شهر جدید پردیس، فصلنامه پژوهش اجتماعی، سال دوم، شماره چهارم.

۴. رهنما، محمدرحیم و آنا لیس (۱۳۸۵). اندازه‌گیری تغییرات دسترسی در منطقه مادر شهر سیدنی، مجله جغرافیا و توسعه، شماره ۷.
۵. زبردست، اسفندیار و مهسا بنی‌عامریان (۱۳۸۸). بررسی ارتباط میان شاخص‌های عینی و ذهنی بعد خدمات عمومی کیفیت زندگی شهری در شهر جدید هشتگرد، مجله نامه معماری و شهرسازی، شماره ۳.
۶. شهرداری ارومیه (۱۳۹۰). آرشو اطلاعات.
۷. عابدینی، بهرام (۱۳۹۰). ارزیابی کیفیت زندگی در محله‌های شهری با رویکرد دسترسی به خدمات شهری (نمونه موردی: حوزه ۱ منطقه ۸ شهرداری تهران)، پایان‌نامه کارشناسی ارشد برنامه‌ریزی شهری، تهران، دانشگاه علم و صنعت.
۸. کوبی، افشین، محمدرضا پور جعفر و علی اکبر تقوایی (۱۳۸۴). برنامه‌ریزی کیفیت زندگی در مراکز شهری، تعاریف و شاخص‌ها، جستارهای شهری، شماره دوازدهم، بهار ۱۳۸۴.

Alexander, C. (1970). *The timeless way of building*, New York: Oxford University Press.

Cho, Chun Man. (2003). *Study on effects of resident-perceived neighborhood boundaries on public services: Accessibility & its relation to utilization: Using Geographic Information System focusing on the case of public parks in Austin, Texas* A&M University, Texas.

DETR (1999), *A Better Quality of Life; A Strategy for Sustainable for sustainable development of the United Kingdom*.

Erkut, E., & Moran, S.R., (1991), *Locating Obnoxious Facilities in the Public Sector: An Application of the Hierarchy Process to Municipal Landfill Siting Decisions*. Socio ° Economic Planning Sciences, vol.25, no. 2, 89-102.

Farouh, Hend Elsayed, Hamam Serag El Din, Ahmed Shalaby, Sarah A. Elariane (2013). *Principles of urban quality of life for a neighborhood*, HBRC Journal, no 9, 86° 92.

Foo Tuan Seik (2000). *Subjective assessment of urban quality of life in Singapore*, *Habitat International*, 24, pp 31-49.

Grayson, L. & Young, K., (1994). *Quality of life in Cities: An Overview and Guide to the Literature Landscape and Urban Planning*, 65, pp. 5° 18

Hancock, T. & R. Edward (1999). *Indicators That count! Measuring Population Health at Community Level*, Canadian Journal of Public Health, 20, pp. 22-26.

Lotfi, Sedigheh and Koohsari, M.J. (2009). *Analyzing Accessibility Dimension of Urban Quality of Life: Where Urban Designers Face Duality Duality Between Subjective and Objective Reading of Place*, Social Indicators Research, 94, pp. 417-435.

Massam, Bryan (2002). *Quality Of life: Public Planning and Private Living*, Progress in Planning, 58, pp.141-227.

McCrea, R., Shyy, T., Stimson, R. (2006), *What is the Strength of the Link Between Objective and Subjective Indicators of Urban Quality of Life?*, Applied Research in Quality of Life, 1: 79° 96.

McCrea, Rod, Tung-Kai Shyy & Robert Stimson (2004). *Modelling Urban Quality of Life in South East Queensland by linking subjective and objective indicators*, 28th Australian and New Zealand regional Science Association International annual Conference, Wollongong, NSW, 28thSeptember to 1 October.

Saaty, T. L. (1980). *The analytic hierarchy process*. New York: McGraw-Hill.

Savas, E.S. (1978). *On Equity in Providing Public Services. Management Science*, Vol.24, No.8.

Sirgy, M. J., & Cornwell, T. (2002). *How neighborhood features affect quality of life*, Social Indicators Research, 59(1), 79° 114.

Turksever, Nilayevcil (2000). *Possibilities and limitations For the Measurement of The Quality Of Life In Urban Areas?*, Social Indicators Research, 53, pp. 163° 187.

Wang, G (2009). *Landfill site selection using spatial information technologies and AHP: A case study in Beijing, China , journal of Journal of Environmental Management*, Volume 90, Issue 8, June 2009, Pages 2414-2421.

Lee Yung-Jaan, (2008) *Subjective quality of life measurement in Taipei, Building and Environment*, no 43, pp1205° 1215.

Zainal, Nor Rashidah, Gurmit Kaur, Nor Aisah Ahmad & Jamaliah Mhd.Khalili(2012). *Housing Conditions and Quality of Life of the Urban Poor in Malaysia*, ASEAN Conference on Environment-Behaviour Studies, Bangkok, Thailand, 16-18 July 2012.

