



نگاهی به نقشه تفصیلی فلسطین

علیرضا رضوی^۱

پژوهشگاه علوم انسانی و مطالعات فرهنگی
رتال جامع علوم انسانی

◆ مقدمه

ترکیب خط و رنگ، ظرفیت بدیعی به نام نقشه را فراهم می‌کند که از طریق آن مفاهیم و معارف زیادی قابل انتقال و بیان است. مفاهیم و معارفی که چه بسا قلم به تنهایی توان انعکاس آن را ندارد.

هم اکنون نقشه با ابداعات و توانایی‌های بیشتر وسیله‌ای آسان در ترویج فرهنگ و تمدن ملل شده است و سازمان‌ها و مراکز متعددی در سراسر عالم همت و تلاش بایسته‌ای را در این مسیر صرف می‌کنند تا مقصود خود را به زیباترین شکل و راحت‌ترین راه بیان نمایند و در واقع هیچ فرهنگ و تمدنی از به کارگیری این روش غافل نبوده و هزینه و توان بسیاری را به

۱. پژوهشگر در حوزه مطالعات فلسطین.

کار گرفته است.

لکن تنها یک کشور در جهان وجود دارد که تا کنون امکان آن را نیافته است که به صورتی شایسته حداقل از سرزمین خود نقشه‌ای تهیه و ترسیم نماید.

این کشور ظرف ۶۰ سال گذشته تحت اشغال یک عده از یهودیانی بوده است که با طرح جنبش ملی یهود یا همان صهیونیسم به دنبال تسلط بر منطقه مهم خاورمیانه بوده‌اند. آنها با

اشغال این سرزمین در نظر دارند جای

پایی برای زرمداران و مستکبرین جهان

در منطقه مسلمان‌نشین این نقطه از جهان ایجاد کنند.

این سرزمین، فلسطین است که در

جغرافیای سیاسی جهان معادل با

آوارگی، اشغال، محروم از حق تعیین

سرنوشت و حق بازگشت است.

هم اکنون در هیچ یک از پایگاه‌های

اینترنتی نقشه، اعم از ملی، منطقه‌ای و

جهانی، نقشه‌ای رسمی به اسم فلسطین

وجود ندارد و تنها برخی کشورهای

متعهد به آرمان آزادی قدس شریف از جمله ایران یا برخی گروه‌های مبارز، نقشه‌هایی از سرزمین فلسطین تولید کرده‌اند.

جمهوری اسلامی ایران که با پیروزی انقلاب اسلامی در ایران مستقر گردید. از همان ابتدا با

الهام از ایده‌ها و آرمان‌های بنیانگذار آن و با توجه به شناختی که از اهداف تأسیس دولت

غاصب اسرائیل داشته است همواره فلسطین و قدس شریف را به عنوان یکی از دغدغه‌های

مهم خود قلمداد کرد و به انحاء مختلف، به عنوان یک وظیفه اسلامی، تلاش همه‌جانبه خود را

هم اکنون در هیچ یک از پایگاه‌های

اینترنتی نقشه، اعم از ملی،

منطقه‌ای و جهانی، نقشه‌ای رسمی

به اسم فلسطین وجود ندارد و تنها

برخی کشورهای متعهد به آرمان


آزادی قدس شریف از جمله ایران یا

برخی گروه‌های مبارز، نقشه‌هایی از

سرزمین فلسطین تولید کرده‌اند.

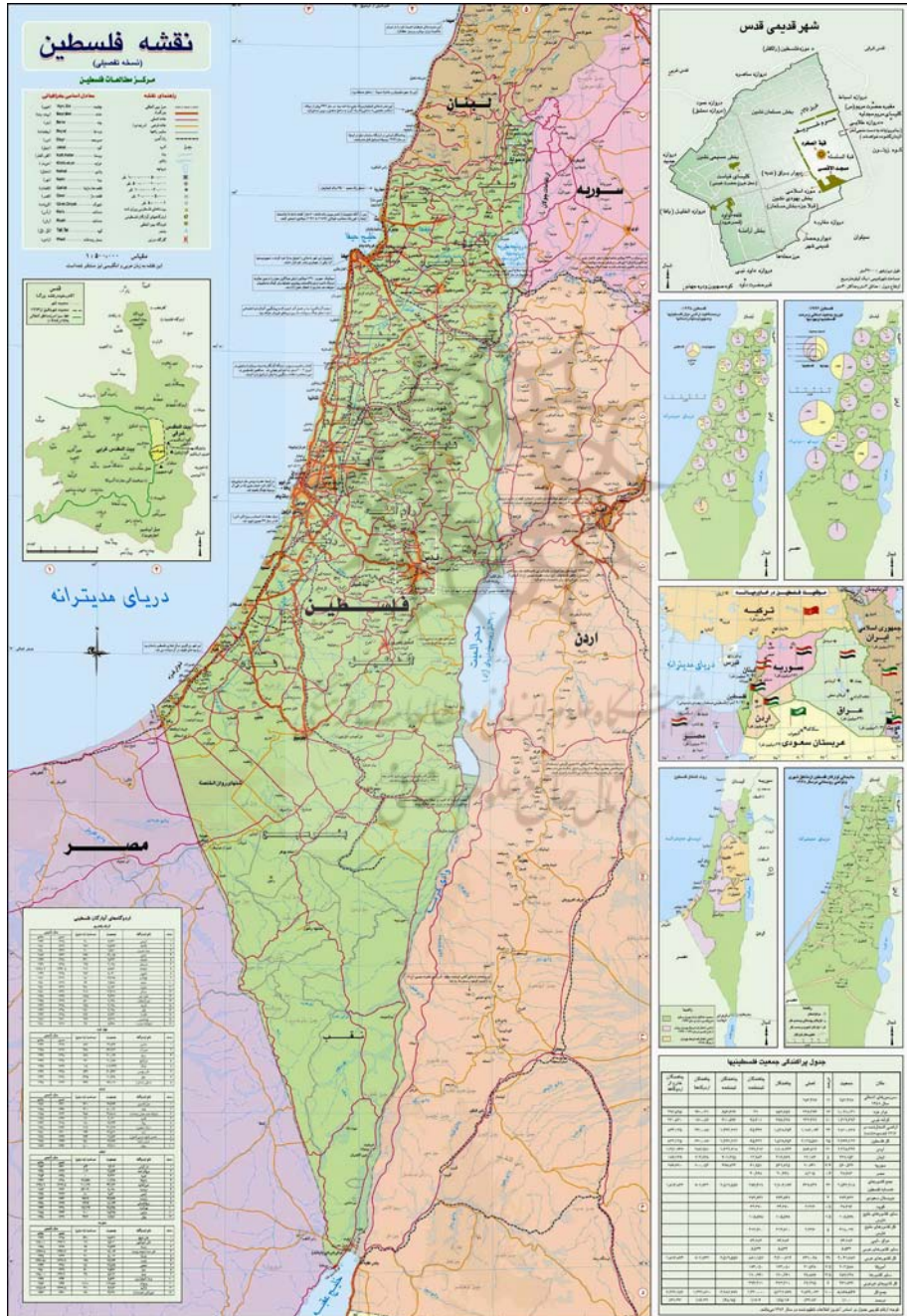
جهت محور غده سرطانی اسرائیل به کار گرفت.

بدیهی است که این مسیر و طریق مقدس جز با شناخت و معرفتی متناسب با اهمیت و بزرگی قضیه فلسطین به نتیجه نخواهد رسید و البته یکی از راه‌های ترویج و گسترش معارف فلسطین، نقشه تشخیص داده شد.



نقشه تفصیلی فلسطین که سومین چاپ یا طرح^۱ از مجموعه نقشه فلسطین است برای اولین بار در جمهوری اسلامی ایران به سه زبان فارسی، عربی و انگلیسی در قالب «طرح مردمی کردن قضیه فلسطین» در مرکز مطالعات فلسطین منتشر شد. این مرکز چاپ نقشه تفصیلی فلسطین را در کنار دیگر کارهای مطالعاتی خود در نهاد ریاست جمهوری مورد توجه قرار داده است.

۱. نگارنده بسیار سعی دارد عبارت انگلیسی version را به کار نبرد.



◆ محتوای نقشه

نقشه تفصیلی فلسطین مجموعه‌ای از اطلاعات متنوع و متعدد را در خود جمع کرده و به زعم برخی کارشناسان، دایره المعارف کوچکی از فلسطین به وجود آورده است. این اطلاعات به گونه‌ای زیبا و با رعایت ظرائف گرافیکی از یکدیگر جدا شده و ترکیب نهایی نقشه را با تمام جزئیات آن ایجاد کرده است.

۱. شهر قدیمی قدس به عنوان مهم‌ترین مکان اسلامی فلسطین در شهر قدس^۱ در صدر نقشه قرار دارد که با دیواری بلند از دیگر مناطق این شهر جدا شده است و اطلاعات بسیار مفیدی از بخش‌های داخلی و تقسیم‌بندی‌های مذهبی و موقعیت حرم‌الشریف را در خود جای داده است. در واقع قبله اول مسلمین و جایگاه معراج حضرت پیامبر(ص) در حرم‌الشریف به وضوح نمایان است. اطلاعات خارجی از شهر قدیمی قدس همچون اماکن مقدس در دره کناری شهر از جمله کدرون، برای علاقه‌مندان بسیار مفید است.



۲. شهر قدس، شهر بیت‌المقدس یا القدس به لحاظ اهمیت همه‌جانبه آن نزد مسلمانان و سایر ادیان، آن‌گونه که در نقشه اصلی آمده است، اطلاعاتی نداشت فلذا با محدوده سفید رنگ در کنار نقشه اصلی و ذیل راهنمای نقشه بازتر شده است که محدوده شرقی و غربی آن مشخص شود. ضمن آنکه مناطق مهمی از آن - که توسط صهیونیست‌ها از بین رفته و یا محو شده است - احیا گردد؛

۱. باید توجه شود که شهر قدیمی قدس که به Old city معروف است در بخش شرقی شهر فعلی بیت‌المقدس واقع است.

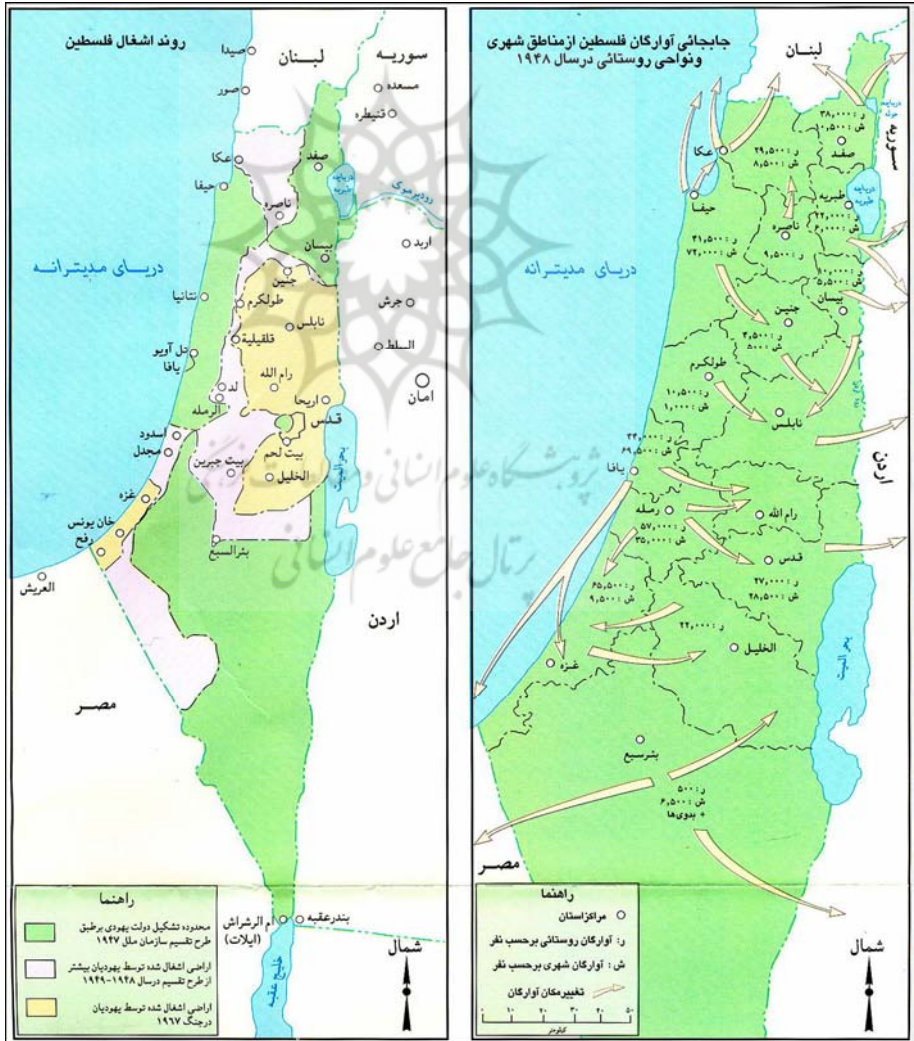
۵. موقعیت فلسطین در خاورمیانه از بخش‌های جالب این نقشه است که با ذکر جمعیت و پرچم هر یک از کشورهای موجود در خاورمیانه، حامل پیامی خاص در ضرورت از بین بردن رژیم صهیونیستی است. در واقع بافت اسلامی و جمعیت مسلمانان، اجازه بقا برای بیگانگان دوره‌گردی همچون صهیونیست‌ها را نمی‌دهد.



۶. نقشه آوارگی فلسطینی‌ها در سال ۱۹۴۸ از استان‌های خود در فلسطین و مهاجرت به دیگر استان‌ها یا خارج از فلسطین، نشان‌دهنده عمق اشغال‌گری و جنایتی است که صهیونیسم جهت تشکیل دولت ملی یهود در سال ۱۹۴۸ و اسکان یهودیان فزون‌خواه از دیگر ممالک به جای فلسطینی‌های آواره، به کار گرفت.

۷. نقشه روند اشغال فلسطین گویای سه مرحله از مراحل اشغال فلسطین است. از جمله طرح تقسیم سازمان ملل که در ۲۹ نوامبر ۱۹۴۷ بر فلسطینی‌ها تحمیل شد و بخشی از سرزمین‌شان را به صهیونیست‌ها اهدا نمود و دیگر اراضی اشغال شده در سال ۱۹۴۸ است که بسیار بیشتر

از آن سرزمین‌هایی است که سازمان ملل به اسرائیل داد و صهیونیست‌ها با گستاخی تمام بسیار بیشتر از آن را اشغال کردند. سوم هم اراضی اشغالی در سال ۱۹۶۷ اعم از کرانه باختری و نوار غزه است که به طور کلی تمام فلسطین را تحت اشغال صهیونیسم قرار داد.



۸. جدول جمعیتی فلسطینی‌ها در سراسر جهان جدولی تقریبی از تعداد فلسطینی‌ها می‌باشد. چرا که به هیچ عنوان نمی‌توان در تعداد دقیق آن بر اساس یک آمارگیری دقیق استناد کرد. به این دلیل که مردم فلسطین آواره‌ترین مردم جهان هستند و آمارگیری نفوس آنها غیر ممکن است. این جمعیت که قریب به ۹ میلیون نفر برآورد می‌شود در فلسطین و کشورهای مجاور آن از جمله لبنان، سوریه، اردن و مصر و همچنین سایر ممالک عربی، اروپایی و امریکایی ساکن است.

جدول پراکندگی جمعیت فلسطینها							
مکان	جمعیت	تعداد	اصلی	پناهندگان ثبت‌نشده	پناهندگان ثبت‌شده	پناهندگان اردوگاهها	پناهندگان خارج از اردوگاهها
سرزمین‌های اشغالی سال ۱۹۴۸	۹۵۳,۴۹۷	۱۲	۹۵۳,۴۹۷				
نوار غزه	۱,۰۹۱,۰۳۱	۱۳	۲۳۸,۳۷۲	۸۵۲,۶۵۷	۳۱	۲۹۲,۵۹۵	۲۴۰,۰۳۱
کرانه غربی	۱,۶۱۹,۶۹۶	۲۰	۱۲۳,۶۹۹	۶۷۵,۹۹۷	۶۵,۴۰۱	۶۱۰,۵۱۶	۱۷۰,۰۵۴
اراضی اشغال‌شده در ۱۹۶۷ (ضمیمه‌نشده)	۲,۷۱۰,۷۱۷	۳۳	۱,۱۸۲,۰۷۳	۱,۵۲۸,۶۴۴	۶۵,۴۲۲	۱,۴۶۳,۲۲۲	۶۳۰,۰۸۷
کل فلسطین	۳,۶۶۴,۲۲۴	۴۵	۲,۱۳۵,۵۷۰	۱,۵۲۸,۶۵۴	۶۵,۴۲۲	۱,۴۶۳,۲۲۲	۶۳۰,۰۸۷
اردن	۲,۳۹۵,۲۲۴	۳۱	۵۸۶,۵۱۲	۱,۹۰۸,۱۳۲	۲۶۹,۳۹۶	۱,۶۳۹,۷۱۸	۲۸۷,۹۵۱
لبنان	۴۴۹,۱۵۳	۵	۲۲,۱۷۴	۴۱۶,۹۷۹	۱۲,۹۸۴	۴۰۱,۹۹۵	۲۱۴,۷۲۸
سوریه	۵۴۰,۵۳۶	۶/۲	۲۰,۷۴۱	۵۳۹,۷۹۵	۶۱,۹۵۱	۴۷۷,۸۴۴	۲۰۰,۰۵۴
مصر	۲۸,۷۸۳	۰/۶	۸,۳۹۵	۲۰,۳۸۸	۲۰,۳۸۸		
جمع کشورهای همسایه فلسطین	۳,۵۲۳,۹۱۸	۴۳	۶۲۷,۷۲۲	۲,۹۰۶,۱۹۶	۳۸۶,۶۹۹	۲,۵۱۹,۵۵۷	۷۰۲,۷۳۳
عربستان سعودی	۲۷۴,۷۶۲	۳		۲۷۴,۷۶۲	۲۷۴,۷۶۲		
کویت	۳۷,۶۹۶	۰/۵	۳,۳۲۶	۳۴,۳۷۰	۳۴,۳۷۰		
سایر کشورهای خلیج فارس	۱۰۵,۵۷۸	۱/۵		۱۰۵,۵۷۸	۱۰۵,۵۷۸		
کل کشورهای خلیج فارس	۴۱۸,۰۳۶	۵	۳,۳۲۶	۴۱۴,۷۱۰	۴۱۴,۷۱۰		
عراق-لبنی	۷۴,۲۸۴	۱		۷۴,۲۸۴	۷۴,۲۸۴		
سایر کشورهای عربی	۵,۵۴۴			۵,۵۴۴	۵,۵۴۴		
کل کشورهای عربی	۴,۰۲۱,۷۸۲	۴۹	۶۴۱,۰۶۸	۳,۴۰۰,۷۱۴	۸۸۱,۱۵۷	۲,۵۱۹,۵۵۷	۷۰۲,۷۳۳
آمریکا	۲۰۳,۵۸۸	۲/۵	۳۰,۵۳۸	۱۷۳,۰۵۰	۱۷۳,۰۵۰		
سایر کشورها	۲۵۹,۲۲۸	۳/۵	۳۸,۸۸۷	۲۲۰,۳۶۱	۲۲۰,۳۶۱		
کل کشورهای غیرعربی	۴۶۲,۸۳۶	۶	۶۹,۴۲۵	۳۹۳,۴۱۱	۳۹۳,۴۱۱		
جمع کل	۸,۱۶۸,۸۴۴	۱۰۰	۲,۸۴۶,۰۶۳	۵,۳۲۲,۷۷۹	۱,۳۴۰,۰۰۰	۳,۹۸۲,۷۷۹	۱,۳۳۲,۲۲۰
درصد	۱۰۰		۳۴/۸۴	۶۵/۱۶	۱۶/۴	۴۸/۷۵	۱۶/۲۲

توجه: ارقام تقریبی جدول بر اساس آخرین اطلاعات تنظیم شده در سال ۱۳۸۲ می‌باشد.

۹. جدول اردوگاه آوارگان فلسطین که به تنهایی خلاصه‌ای از یک تحقیق مفصل علمی و میدانی است، در واقع ۱۶۲ اردوگاه آوارگان فلسطینی در اراضی اشغالی ۱۹۶۷ از جمله کرانه باختری، نوار غزه، لبنان، اردن و سوریه را با ذکر جمعیت هر کدام و مساحت و سال تأسیس آنها معرفی می‌کند. هم اکنون بسیاری از این اردوگاه‌ها به دلیل قوانین تبعیض آمیز سازمان ملل از خدمات رفاهی، آموزشی و معیشتی «آنروا» به عنوان تنها سازمان‌های حامی آوارگان محروم هستند.

۱۰. با معرفی بخش‌های متنوع از روی نقشه تفصیلی فلسطین پشت نقشه نیز با محتویات مرجع‌گونه آن باید معرفی شود. از جمله تصویر پانورامایی از شهر قدیمی قدس که ۲۰ نقطه مهم از آن، ذیل تصویر معرفی شده و با شماره بر روی تصویر مشخص است. این تصویر و معرفی نقاط مهم آن گویای بسیاری از

اردوگاه‌های آوارگان فلسطینی

کرانه باختری

ردیف	نام اردوگاه	جمعیت	مساحت (به دومت)	سال تأسیس
۱	اسری	۷,۷۳۳	۹۰	۱۳۳۸
۲	بلاشه	۱۸,۶۳۳	۹۵۲	۱۳۳۹
۳	بیت جریین	۱,۶۸۱	۲۰	۱۳۳۹
۴	خلین	۱۳,۰۵۵	۶۳۳	۱۳۳۲
۵	دشه	۹,۶۴۴	۴۳۰	۱۳۳۸
۶	دیرعاز	۲,۰۳۸	۱۶۵	۱۳۳۸
۷	نشاط	۸,۶۸۳	۹۰۳	۱۳۳۵-۵
۸	جارتون	۸,۰۲۰	۶۵۲	۱۳۳۸
۹	مطزکریم	۱۶,۳۳۸	۱۸۰	۱۳۳۹
۱۰	عائده	۲,۷۸۵	۶۶	۱۳۳۹
۱۱	عروب	۸,۱۸۳	۴۵۰	۱۳۳۹
۱۲	مسگر	۱۶,۳۱۱	۳۰۹	۱۳۳۹
۱۳	منه حیر	۳,۶۳۷	۱,۶۶۸	۱۳۳۷
۱۴	عن السلفان	۲,۱۶۵	۵۰۰	۱۳۳۷
۱۵	فازنه	۶,۱۷۸	۵۵۵	۱۳۳۸
۱۶	فوق	۶,۱۷۸	۴۵۰	۱۳۳۸
۱۷	قلندیا	۷,۷۶۴	۷۵۲	۱۳۳۸
۱۸	لورنسین	۷,۶۲۸	۱۶۶	۱۳۳۱
۱۹	اردوگاه شماره ۱	۵,۶۶۸	۳۵	۱۳۳۹

نوار غزه

ردیف	نام اردوگاه	جمعیت	مساحت (به دومت)	سال تأسیس
۱	مزاری	۴۶,۵۶۶	۵۵۹	۱۳۳۸
۲	نصیرات	۶۶,۶۳۳	۶۷۸	۱۳۳۷
۳	سوخ	۳۰,۰۵۹	۵۵۸	۱۳۳۸
۴	دیرالبع	۲۰,۱۸۸	۱۶۰	۱۳۳۸
۵	جبارا	۱۰۳,۶۶۶	۱.۴	۱۳۳۸
۶	خان یونس	۶۰,۶۶۶	۵۹۹	۱۳۳۸
۷	رفح	۹۰,۶۶۸	۱۳۶۱	۱۳۳۸
۸	شکل (ساحل)	۱۶,۵۰۹	۶۴۷	۱۳۳۷

اردن

ردیف	نام اردوگاه	جمعیت	مساحت (به دومت)	سال تأسیس
۱	خان الجسین	۳۶,۶۶۳	۳۹۱	۱۳۳۱
۲	نقه	۸۰,۰۲۶	۱۰۰	۱۳۳۷
۳	اردوگاه جدید صهار (وحدات)	۴۸,۸۰۵	۶۸۸	۱۳۳۳
۴	طیبه	۳۰,۰۲۱	۱۳۰	۱۳۳۷
۵	زرقا	۱۶,۳۳۴	۱۸۰	۱۳۳۸
۶	مزارکا (مطرح)	۴۱,۳۳۷	۹۰۷	۱۳۳۷
۷	زبد	۱۳,۵۱۴	۱۳۳	۱۳۳۰
۸	حسن شیده (برخی لغزش)	۱۶,۵۳۳	۱۶۳	۱۳۳۷
۹	خرش (غزما)	۱۶,۶۶۶	۶۵۰	۱۳۳۶
۱۰	سوق	۱۶,۹۱۱	۵۰۰	۱۳۳۶

لبنان

ردیف	نام اردوگاه	جمعیت	مساحت (به دومت)	سال تأسیس
۱	مزار النبی	۱,۳۰۶	۵۳	۱۳۳۱
۲	برج البرجانه	۱۸,۵۱۶	۱۰۴	۱۳۳۷
۳	صبه	۶,۲۳۳	-	۱۳۳۵
۴	شکرلا	۱۱,۸۹۸	۳۸,۵۶۷	۱۳۳۸
۵	عین کلتوب	۴۴,۱۳۳	۳۰,۱۰۶	۱۳۳۷-۸
۶	مریمیه	۵۰,۶۷۸	۵۶,۰۴۰	۱۳۳۳
۷	لغیش	۹,۶۴۰	۸۰	۱۳۳۷
۸	رشیده	۳۶,۶۶۳	۶۶,۶۰۲	۱۳۳۳
۹	برج الشکلی	۱۸,۱۳۳	۱۴۳,۶	۱۳۳۷
۱۰	نهر لوز	۶۸,۶۵۸	۱۸,۱۱۹	۱۳۳۸
۱۱	بدروی	۱۵,۶۶۶	۳۰۰	۱۳۳۳
۱۲	ولین	۱۶,۵۲۷	۶۶,۳	۱۳۳۷

سوریه

ردیف	نام اردوگاه	جمعیت	مساحت (به دومت)	سال تأسیس
۱	خان شیخ	۱۵,۳۶۱	۶۹۰	۱۳۳۸
۲	خان (دی کون)	۸,۶۰۳	۱۰۰	۱۳۳۸-۹
۳	سیده	۱۹,۶۳۳	۶۷	۱۳۳۷
۴	فرست (سیده زینب)	۱۶,۰۱۶	۳۳	۱۳۳۶-۷
۵	چرمان	۵۰,۰۰۴	۳۰	۱۳۳۷
۶	زوب	۱۷,۶۲۳	۱۶۸	۱۳۳۷-۹
۷	حصین	۱۳,۸۵۵	۱۵۰	۱۳۳۸
۸	حما	۷,۶۶۶	۶۰	۱۳۳۹
۹	فرعا	۵,۹۱۶	۳۹	۱۳۳۸-۹
۱۰	درعا (مطرح زوب)	۵,۵۶۶	-	۱۳۳۶
۱۱	بروکک	۱۱۲,۵۵۰	۳,۱۱۰	۱۳۳۶
۱۲	نکبه	۶,۳۵۴	۲۰۰	۱۳۳۵-۵
۱۳	عین زین (عین زین)	۶,۶۶۹	۱۶۰	۱۳۳۱

ناآگاهی‌های طبیعی ما از اماکن فلسطین است.




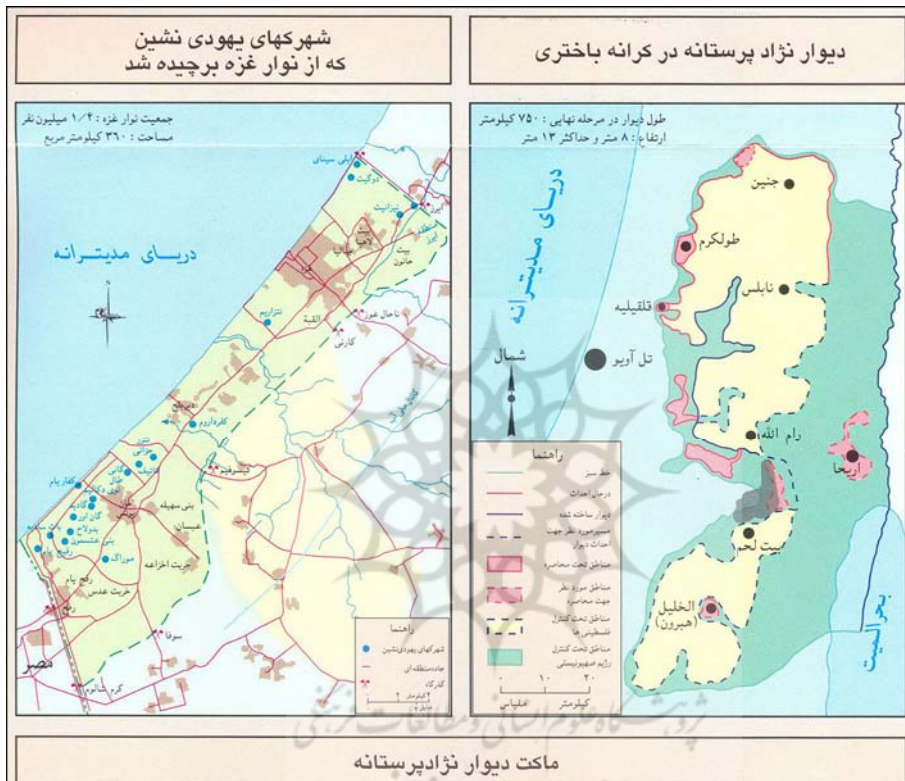
۱۱. شهرک‌های یهودی‌نشین در کرانه باختری با ذکر موقعیت و نام هر یک از آنها،
 زیاده‌طلبی صهیونیست‌ها مبنی بر اشغال مرحله‌ای اراضی فلسطینی را نشان می‌دهد؛ چرا که
 این منطقه بر اساس قطعنامه سازمان ملل باید در حاکمیت فلسطینی‌ها باشد و فلسطینی‌ها در
 آن ساکن شوند.



۱۲. شهرک‌های یهودی‌نشین در غزه که با مقاومت حماس و جهاد و سایر گروه‌های جهادی از غزه برچیده شد، به شکلی کوچک‌تر از نسخه قبلی نقشه درآمده است تا فضایی فراهم شود برای بیان نکات جدید از تاریخ فلسطین؛ همچون دیوار حائل.



۱۳. دیوار حائل که در دو شکل آمده است، نشان‌دهنده مراحل نهایی احداث آن در قالب یک نقشه از آن در کرانه باختری است و دیگری هم مربوط به ماکت کاملی از آن است تا نشان دهد صهیونیست‌ها برای امنیت خود و فرار از ترسی که مدام به همراه آنان است، چه سرمایه‌گذاری‌هایی که نمی‌کنند. در واقع یهودیان با احداث این دیوار قبل از اینکه فلسطینی‌ها را محصور کنند، خود را محدود و زندانی ساخته‌اند.



۱۴. شهرک‌های یهودی‌نشین در جولان نیز اشغال‌گری صهیونیست‌ها و دست‌اندازی آنان بر سوریه را نیز در این نقشه آشکار می‌سازد. یهودیان در سال ۱۹۸۱ طی یک قانون جولان را به سایر اراضی اشغالی فلسطین ضمیمه کردند و از همان سال بر وسعت شهرک‌های یهودی‌نشین در این منطقه افزودند.

۱۵. از آنجا که نقشه تفصیلی فلسطین، نقشه‌ای عمدتاً سیاسی و تاریخی است لازم آمد که نقشه‌ای طبیعی نیز وجود داشته باشد تا عوارض طبیعی جغرافیایی آن نیز مشخص شود. از جمله مناطق سبز و خشک یا پست و بلند.

نقشه تفصیلی فلسطین مجموعه‌ای از اطلاعات متنوع و متعدد را در خود جمع کرده و به زعم برخی کارشناسان، دایره المعارف کوچکی از فلسطین به وجود آورده است.

۱۶. مهم‌ترین مرجع این نقشه بخش گاهشمار آن است که تاریخ این سرزمین را از همان ابتدا به شکل مفصل و ریز تا کنون آورده است. فعل به کار گرفته شده در تهیه این گاه شمار عمدتاً مضارع است تا خواننده خود را در بطن حوادث این سرزمین پرحادثه فرض نماید.

۱۷. معرفی چندین شخصیت سیاسی، مذهبی، علمی و ادبی فلسطینی در قالب زندگینامه‌ای کوتاه از آنان، بخش دیگر نقشه است که با معرفی چندین شخصیت یهودی و صهیونیست نیز ادامه می‌یابد. ویژگی این بخش آن است که معادل انگلیسی هر یک از این اسامی نیز مقابل نام شخصیت برای تلفظ صحیح آن آمده است.

۱۸. نمایه نقشه، بهترین بخش برای اطلاع از اسامی موجود در نقشه و موقعیت آن در نقشه با توجه به آدرس حرفی و عددی روی نقشه است.



ویژگی‌های نقشه تفصیلی فلسطین

۱. با تمام تلاش‌های یهودیان برای محو آثار و برجستگی‌های اسلامی و عربی فلسطین، این

نقشه بر آن است تا با ذکر اسامی عربی و اسلامی اماکن و شهرها و آبادی‌های فلسطینی، بافت اسلامی و عربی و جغرافیایی فلسطین را احیا کند و تا جایی که توانسته است از به کار بردن اسامی عبری خودداری کرده است و از ۴۱۲ آبادی تخریب شده و نابود شده در سال ۱۹۴۸، با نشان دایره زردرنگ بر روی نقشه، استفاده کرده و موقعیت جغرافیایی و نام آنها را متذکر شده است.

۲. علاوه بر اطلاعات مرجع در پشت و روی نقشه، ۲۵ نقطه تاریخی با ویژگی‌های سیاسی و دینی روی نقشه در داخل یک کادر بسته معرفی شده و مختصراً از این سوابق، نکات ارزنده و مفیدی گردآوری شده است.

۳. این نقشه مصداق بارز کلام سرنوشت‌ساز و تعیین کننده حضرت امام خمینی(ره) مبنی بر نابودی کامل اسرائیل است. چرا که با ترسیم کامل نقشه فلسطین و عدم ذکر و پرهیز از اشاره به

با تمام تلاش‌های یهودیان برای محو آثار و برجستگی‌های اسلامی و عربی فلسطین، این نقشه بر آن است تا با ذکر اسامی عربی و اسلامی اماکن و شهرها و آبادی‌های فلسطینی، بافت اسلامی و عربی و جغرافیایی فلسطین را احیا کند.

اسرائیل، این شعار بر روی نقشه محقق شده است.

۴. همان‌گونه که بر روی راهنمای نقشه ذکر شده است، نقشه تفصیلی فلسطین آخرین اطلاعات از تأسیسات جاده‌ای و انواع آن و همچنین نقاط جغرافیایی و پروژه‌های در دست احداث را طبق آخرین اطلاعات درج کرده است. اگر چه این اقدامات همچون سایت هسته‌ای دیمونا توسط اسرائیل احداث شده باشد.

۵. از ویژگی‌های منحصر به فرد نقشه آن است که از حداکثر فضا به شکل زیبایی استفاده شده و برای اولین بار بر اساس آخرین الگوهای نقشه‌کشی در دنیا این نقشه پشت و رو

منتشر شده است و کاغذ مورد استفاده نیز علی‌رغم باز و بسته شدن فراوان آن، مقاومت لازم را دارد.

6. تا کنون هیچ یک از مخاطبان نسبت به محتوا و شکل نقشه اظهار نظر مخالف یا تندی ارائه نکرده‌اند و این با توجه به فلسطینی نبودن ناشر، بسیار در خور تقدیر است. به ویژه زمانی که متوجه شویم بسیاری از شخصیت‌های فلسطینی از جمله سفیر فلسطین در ایران یا نمایندگی گروه‌های جهادی از این نقشه تمجید کرده و آن را بی‌نظیر دانسته‌اند و حتی خواستار انتشار آن در داخل سرزمین اشغالی فلسطین شده‌اند.

7. این نقشه به همراه یک جلد منتشر شده است تا وجه کتابخانه‌ای آن نیز رعایت شود. جلدی که به تنهایی خود گویای مطالبی مهم و جالب است. از جمله تصویر مسجد الاقصی که بسیاری آن را با قبه الصخره که معراجگاه پیامبر اسلام است، اشتباه می‌کنند و همچنین بر روی جلد، تصاویری از کلیسای قیامت و مریم مجدلیه مشاهده می‌شود که توجه خاص مسیحیان عزیز را جلب کرده است و یا تصویر دروازه طلایی که بر اساس روایات و توسط منجی آخرالزمان گشوده خواهد شد. حرم ابراهیمی در شهر الخلیل نیز تصویر دیگری از جلد نقشه است که به نحوی در برگیرنده معرفی محتوای نقشه و اسم و آدرس و شماره تلفن ناشر به همراه عنوان و آرم آن در ایران اسلامی است.

