

بررسی خصوصیات شیمیایی و کانی‌شناسی گرد و غبار ورودی به شمال شرق ایران و پتانسیل بیماری‌زایی آن

ملیحه باغی - دانشجوی کارشناسی ارشد مدیریت مناطق بیابانی، گروه مدیریت مناطق بیابانی، دانشگاه فردوسی مشهد، مشهد، ایران.
علیرضا راشکی^۱ - استادیار بیابان‌زدایی، گروه مدیریت مناطق بیابانی، دانشگاه فردوسی مشهد، مشهد، ایران.
محمد حسین محمودی قرایی - دانشیار ژئوشیمی رسوبی و محیط زیست، گروه زمین‌شناسی، دانشگاه فردوسی مشهد، مشهد، ایران.

تاریخ تصویب: ۱۳۹۸/۶/۴

تاریخ دریافت: ۱۳۹۸/۲/۱۹

چکیده

پدیده گرد و غبار یکی از مهم‌ترین مخاطرات طبیعی جهان بخصوص در حاشیه بیابان‌ها و اقلیم خشک و نیمه خشک است. در فصل تابستان، طوفان‌های گرد و غبار ناشی از وزش بادهای صدمیست که از بیابان قره‌قوم در جنوب ترکمنستان و بعضاً بستر خشک دریاچه آرال سرچشمه می‌گیرند، بخش شمال شرقی ایران را تحت تأثیر قرار می‌دهند و شرایط زیست ساکنان این مناطق را به مخاطره می‌اندازند. به‌منظور درک تأثیر گردوغبار بر سلامت، خصوصیات شیمیایی گردوغبار ورودی به این مناطق مورد بررسی قرار گرفته است. بدین منظور اقدام به نصب نمونه بردار در مرز ایران و ترکمنستان (سرخس) و ایران و افغانستان (تایباد) گردید و نمونه برداری از تیر تا مهرماه ۱۳۹۶ به صورت ماهانه انجام گرفت و خصوصیات کانی‌شناسی و شیمیایی گرد و غبار با استفاده از روش‌های ICP و XRD انجام گرفت. نتایج نشان داد که در بین عناصر اصلی کلسیم، آلومینیم و سیلیسیم به ترتیب درصد بیشتری داشته و مقدار قابل توجهی از عناصر کمیاب B، S، Ba و Sr نسبت به دیگر عناصر در منطقه وجود دارند. کانی‌های کوارتز، کلسیت، دولومیت و مونت-موریلونیت درصد بیشتری را نسبت به کانی‌های دیگر در بین نمونه‌های مورد مطالعه به خود اختصاص داده‌اند. وجود عناصر سنگین نظیر آرسنیک، سرب، تنگستن، کادمیوم و آهن در نمونه‌های گرد و غبار در غلظت‌های بالا احتمال بروز سینوزیت، برونشیت، آسم و آلرژی و صدمه به عملکرد دفاعی ماکروفاژها که منجر به افزایش عفونت‌های بیمارستانی می‌گردد را افزایش می‌دهد.

کلیدواژه‌ها: گرد و غبار، شمال شرق ایران، سرخس، خصوصیات شیمیایی، XRD، سلامت

۱- مقدمه

انتقال و رسوب‌گذاری گردوغبار یک مسئله مهم در رابطه با اقلیم، سلامت انسان و اکوسیستم شناخته می‌شود. گردوغبار منتقل شده تأثیر قابل توجهی در اکوسیستم و چرخه‌های بیوژئوشیمیایی زمین دارد (لاورنس و نف^۱، ۲۰۰۹). فرسایش بادی ترجیحاً ذرات ریز خاک را که اغلب غنی از عناصر کمیاب می‌باشند از خاک حذف می‌کند (لی^۲ و همکاران ۲۰۰۸). برآورد شده است که سالانه ۱۰۰۰ تا ۳۰۰۰ تن آئروسل معدنی در داخل جو در سراسر جهان منتشر می‌شود (المیدا^۳، ۱۹۸۷؛ جونز^۴ و همکاران، ۱۹۹۵) که می‌تواند در مسافت‌های طولانی منتقل شود (پروسپرو^۵، ۱۹۹۹). این انتقال می‌تواند درون یک قاره و یا بین قاره‌ایی باشد بطوریکه گرد و غبار می‌تواند از شمال آفریقای به خاورمیانه و به آسیای شرقی نیز برسد (تناکا^۶، ۲۰۰۵).

نقش گردوغبار در فرایندهای اتمسفری به انواع پارامترهای فیزیکی و شیمیایی، توزیع اندازه، منابع گردوغبار و ترکیب فرایندها در اتمسفر بستگی دارد (راشکی و همکاران، ۲۰۱۳). ترکیب شیمیایی مواد معلق تابعی از منابع انتشار و واکنش‌های شیمیایی است که در اتمسفر صورت می‌گیرد. ترکیب کانی‌شناسی ذرات گرد و غبار ترسیب یافته در شهر اهواز عمدتاً شامل کلسیت، کوارتز و فلدسپات است (کریمان، ۱۳۹۵). بر اساس بررسی‌های کانی‌شناسی غبار مناطق مختلف شهر کرمان، کانی‌های کوارتز، کلسیت، فلدسپات، پیرکسن، میکا، زئولیت، سیلیکات‌های کلسیم‌آبدار و کانی‌های رسی بیشترین میزان ذرات غبار را به خود اختصاص می‌دهند (رضایی و همکاران، ۱۳۹۲). سیلیکات (کوارتز) و کربنات (کلسیت) بیش‌ترین فراوانی ذرات گرد و غبار در بیرجند را دارند (دنیایی و پورخجاز، ۲۰۱۷). گرد و غبار روی عوامل متعددی چون سلامت بشر، اقتصاد، کشاورزی و ... تأثیرگذار است، برخی از آلاینده‌های گردوغبار زمانی که از روی مناطق مسکونی عبور می‌کنند بر سلامت انسان تأثیر منفی می‌گذارند (لارنی^۷، ۱۹۹۹). این گردوغبارها شامل مقادیر زیادی نمک، مواد معدنی و آلی و از همه مهم‌تر پاتوژن‌ها و آلاینده‌های انسانی شامل آفت‌کش‌ها، فلزات سنگین، ایزوتوپ‌های رادیواکتیو می‌باشد (زادی^۸ و همکاران، ۲۰۰۱).

مناطق وسیعی از جنوب ترکمنستان، شرق ایران و غرب افغانستان تحت جریان‌های بادی تحت عنوان بادهای صدویست روزه می‌باشد که عمدتاً در از اواخر فصل بهار تا انتهای فصل تابستان وزش دارند. این بادهای در اثر یک مرکز کم‌فشار نسبتاً قوی در جنوب شرق ایران و همچنین دو مرکز پرفشار یکی بر روی دریای خزر و دیگری در

1 Lawrence and Neff

2 Li

3 Almeida

4 Jones

5 Prospero

6 Tanaka

7 Larney

8 Zaady

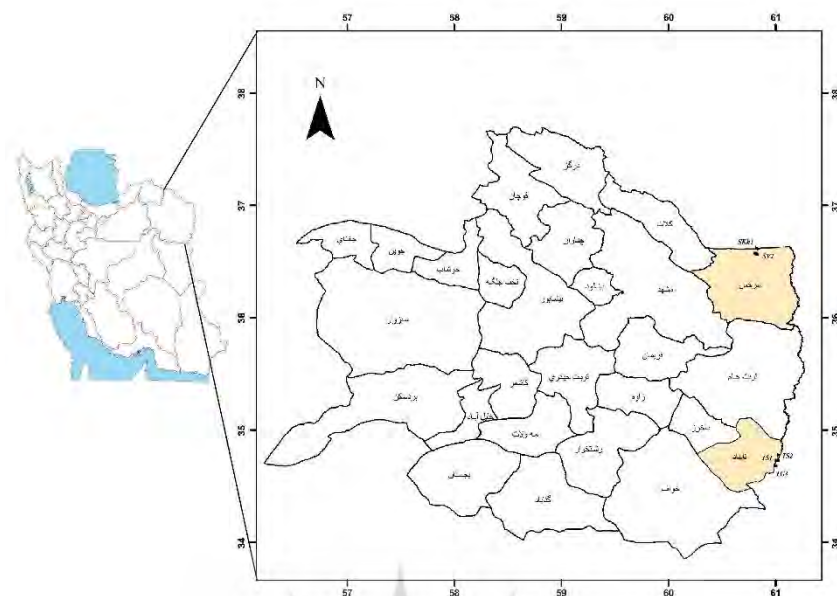
ارتفاعات کوه‌های هندوکش می‌باشد که در این میان نقش فرابار روی دریای خزر از اهمیت بیشتری برخوردار می‌باشد و این جریان‌ها باعث وقوع گردوغبار می‌گردند. (اورلوسکی^۱، ۲۰۰۴؛ راشکی و همکاران، ۲۰۱۸، ۲۰۱۵؛ کاسکو تیس^۲ و همکاران، ۲۰۱۶؛ حسین زاده، ۱۳۷۶). طوفان‌های وسیع گردوغبار منشأ گرفته از بیابان قره‌قوم در جنوب ترکمنستان و بستر خشک دریاچه آرال، عمدتاً بخش شمال شرقی ایران تا مرزهای افغانستان را تحت تأثیر قرار می‌دهد (معصومی و همکاران ۲۰۱۳؛ اورلوسکی، ۲۰۰۲، راشکی و همکاران، ۲۰۱۵). این گرد و غبار سلامت ساکنین مناطق شرقی ایران را تحت تأثیر قرار می‌دهد بخصوص اینکه ممکن است این گرد و غبار از مناطق بسیار آلوده از جمله دریاچه آرال (معصومی و همکاران ۲۰۱۳، اورلوسکی، ۲۰۰۲) سرچشمه گرفته باشد. در این مطالعه هدف بررسی خصوصیات شیمیایی و کانی شناسی گرد و غبار و در نهایت بررسی اثرات احتمالی آن بر ساکنین منطقه است. در منطقه مورد مطالعه تا کنون مطالعه‌ای در زمینه خصوصیات شیمیایی گرد و غبار ورودی به کشور انجام نشده و با توجه به موقعیت استراتژیک منطقه این بررسی ضروری به نظر می‌رسد.

۱-۲- منطقه مورد مطالعه

شرق خراسان بزرگ تحت تأثیر جریان‌های بادی شدیدی است که معمولاً به بادهای ۱۲۰ روزه و یا باد لوار معروف هستند. این بادهای معمولاً در فصل بهار و مخصوصاً فصل تابستان از جهت شمال به جنوب وزش دارند و در انتها منجر به وقوع طوفان‌های گرد و غبار بخصوص در منطقه سیستان می‌گردند اما بیابان‌هایی که در کشور ترکمنستان وجود دارد بخصوص بیابان قره‌قوم یکی از مناطق عمده انتشار گرد و غبار در شرق خراسان معرفی گردیده است (معصومی و همکاران ۲۰۱۳) اما در کنار آن منابع محلی دیگری در کشور افغانستان و همچنین در کشور ایران از جمله مناطق غبار خیز هستند. شهرستان سرخس به عنوان شرقی‌ترین شهرستان خراسان رضوی اولین منطقه‌ای می‌باشد که تحت تأثیر این گرد و غبار ورودی از کشور ترکمنستان قرار می‌گیرد و بعد از آن شهرستان تایباد به دلیل همجواری با کشور افغانستان نیز می‌تواند گرد و غبار کشور افغانستان را دریافت کند. بدلیل ذکر شده این دو منطقه به عنوان مناطق مورد مطالعه و نمونه برداری گرد و غبار انتخاب شدند.

1 Orlovsky

2 Kaskaoutis



شکل ۱- نقشه موقعیت نصب نمونه گیرها

۲- مواد و روش‌ها

۲-۱- گلبادها

گلباد مدل و نموداری برای تشکیل وضعیت سرعت^۱ و جهت باد^۲ در زمان‌های مختلف است. با این روش ما می‌توانیم به یک دید کلی از شرایط باد منطقه مورد نظر برسیم. برای تشخیص جهت و فراوانی بادهای حامل گرد و غبار منطقه و رسم گلباد آن‌ها، ابتدا داده‌های گردوغباری در دوره آماری ۳۲ ساله از سال ۱۹۸۴ تا ۲۰۱۶ مربوط به ایستگاه هواشناسی سرخس و ۱۹۸۴ تا ۲۰۰۵ مربوط به ایستگاه هواشناسی تایباد به صورت ساعتی از سازمان هواشناسی ایران دریافت شد و مورد پردازش قرار گرفت. گلباد ایستگاه‌ها در روزهای گرد و غباری در هشت جهت جغرافیایی رسم گردیدند و مورد تجزیه و تحلیل قرار گرفتند.

۲-۲- مسیریابی گرد و غبار با استفاده از مدل HYSPLIT

طوفان‌های قوی می‌توانند شن‌های نرم را از سطوح خشک برداشت کنند. شن و غبار بلند شده بسته به ویژگی‌های باد (سرعت و جهت) به مناطق دیگر منتقل می‌شوند. با توجه به گرد و غبار به‌عنوان یک جسم در حال حرکت در فضا و زمان، محاسبه مسیر حرکت آن می‌تواند جهت تعیین مسیری که در ادامه طی می‌کند مورد استفاده قرار بگیرد. یکی از مدل‌های شبیه‌سازی پراکنش و نشست کاربردی در زمینه مدل‌سازی گرد و غبار منطقه‌ای و جهانی، مدل HYSPLIT

1 Wind Speed(FF)

2 Wind Direction(DD)

است، این روش برای تخمین خط سیر طوفان‌ها بکار می‌رود (اشرفی و همکاران ۲۰۱۴) در هواشناسی دینامیک و در مکانیک سیالات دو رهیافت اصلی در مطالعه سیالات وجود دارد: رهیافت اویلری و رهیافت لاگرانژی (لاگرانژی) در چارچوب لاگرانژی بسته هوا به مثابه یک حباب فرضی است که در هنگام حرکت در اتمسفر دنبال می‌شود. از آنجایی که در رهیافت لاگرانژی هر ذره در زمان‌های مختلف موقعیت‌های متفاوتی خواهد داشت، بنابراین رهیافت لاگرانژی این امکان را فراهم می‌کند که مدل‌های پایه لاگرانژی پس از انتخاب ذره در موقعیت مکانی و زمانی خاص، حرکت آن را در گام‌های زمانی دلخواه به سمت آینده روش Forward یا به سمت زمان‌های گذشته Backward ردیابی کنند (کیخسروی و میرزایی، ۱۳۹۴). جهت ردیابی حرکت توده‌های هوا در زمان وقوع طوفان‌های گرد و غبار در منطقه مدل لاگرانژی HYSPLIT به کار گرفته شد. برای این منظور، بعد شناسایی روزهای گرد و غبار در ایستگاه مورد بررسی، با استفاده از مدل پسگرد (HYSPLIT (Backward)، خط سیر حرکت توده‌های هوا در سه ارتفاع اولیه ۵۰۰، ۱۵۰۰ و ۲۵۰۰ متر بالاتر از سطح ایستگاه تا ۷۲ ساعت قبل از وقوع طوفان‌های گرد و غبار با گام‌های زمانی ۶ ساعته، از جولای تا اکتبر (از ۹ تیر تا ۳۰ مهر) ۲۰۱۷ محاسبه و نقشه آن‌ها در بازه نمونه‌برداری تهیه و ترسیم گردید. به طور کلی، در استفاده از مدل لاگرانژی HYSPLIT، برای نمونه‌های سال ۲۰۰۶ و بالاتر از داده‌های GDAS¹ (سامانه یکپارچه‌سازی داده‌های جهانی)، و برای نمونه‌های قبل از سال ۲۰۰۶ علت در دسترس نبودن داده‌های GDAS از داده‌های Reanalysis global data استفاده شده است. داده‌های خروجی مدل آنلاین هیسپلیت از سایت (http://ready.arl.noaa.gov/HYSPLIT_traj.php) دانلود گردید.

۲-۳- نمونه برداری ریزگرد

برای تعیین خصوصیات شیمیایی گرد و غبار، تجهیزات نمونه برداری مناسب در جهت باد غالب در مرزهای شمال شرقی کشور، نزدیک مرز ترکمنستان و افغانستان در تابستان که فراوانی وقوع پدیده گردوغبار بالاست طراحی و ساخته شد که شامل ۴ دستگاه نمونه بردار عبوری (تله‌های رسوب‌گیر سیفونی شکل) و ۵ دستگاه نمونه بردار ته نشینی (نمونه‌بردارهای قیفی شکل) می‌باشد. برداشت نمونه‌های جمع‌آوری شده از تجهیزات در طول یک دوره ۴ ماهه از تیر ماه ۱۳۹۶ به صورت ماهانه انجام گردید. در پایان مهر ماه تعداد ۲۶ نمونه جمع‌آوری شد. در نهایت تعداد ۷ نمونه که از لحاظ مقدار و دانه بندی برای آنالیز مناسب بودند انتخاب و جهت آنالیز به آزمایشگاه مرکزی دانشگاه فردوسی ارسال گردید.

جدول ۱- نمونه‌های ارسال شده به آزمایشگاه

شماره نمونه	کد نمونه	مشخصات نمونه
1	TP	نمونه عبوری تایباد
2	TD	نمونه ته نشینی تایباد
3	SPA	نمونه عبوری سرخس A
4	TG	نمونه گمرک تایباد
5	SDB	نمونه ته نشینی سرخس B
6	SDA	نمونه ته نشینی سرخس A
7	SPB	نمونه عبوری سرخس B

۲-۴- مطالعات آزمایشگاهی

۲-۴-۱- آزمایش (ICP)

آنالیز شیمیایی ذرات گرد و غبار می‌تواند فلزات سنگین و همچنین عناصر کمیاب که معمولاً برای سلامتی انسان‌ها مضر هستند را شناسایی کند (راشکی و همکاران ۲۰۱۳). تعیین ترکیب شیمیایی ذرات گرد و غبار برای مشخص شدن منابع احتمالی گرد و غبار، مدل سازی کیفیت آب و هوا و درک اثرات احتمالی گرد و غبار بر سلامت، خاک، بارش، بیوشیمی اقیانوس و پدیده هوازگی مهم است (گودی و میدلتون، ۲۰۰۶). برای تعیین خصوصیات شیمیایی نمونه‌های گرد و غبار، تعداد ۳ نمونه عبوری و ۴ نمونه ته‌نشینی جهت آنالیز ICP و مشخص شدن عناصر اصلی و فرعی موجود در نمونه‌ها به آزمایشگاه مرکزی دانشگاه فردوسی ارسال شد.

۲-۴-۲- آزمایش کانی شناسی (XRD)

آنالیز کانی‌ها توسط XRD یکی از مهم‌ترین تکنیک‌های غیرمخرب برای کانی‌ها است که بر خصوصیات کانی‌ها از قبیل کوارتز، فلدسپات، کلسیت، دولومیت، رس، نمک و اکسیدهای آهن بی‌اثر می‌باشد (راشکی ۲۰۱۳). تعداد ۳ نمونه جهت آنالیز XRD و مشخص شدن نوع کانی‌های موجود به آزمایشگاه مرکزی دانشگاه فردوسی منتقل شد.

۳- نتایج و بحث

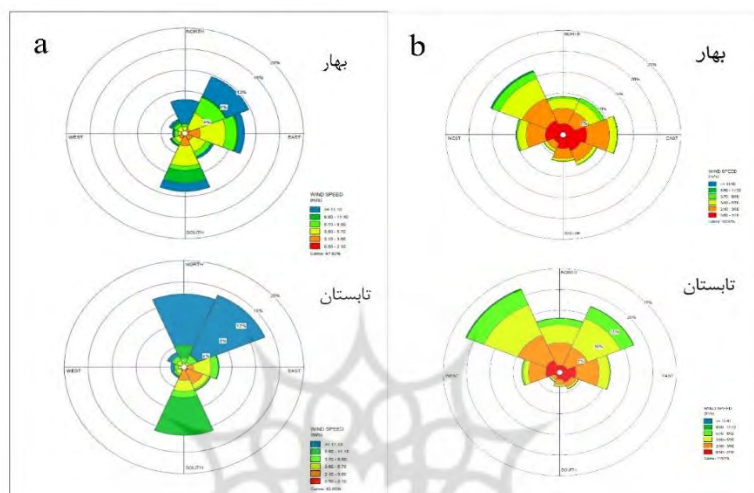
۳-۱- بررسی باد منطقه

از آنجایی که رخدادهای گرد و غبار بیشتر در فصول بهار و تابستان منطقه را تحت تأثیر خود قرار می‌دهد و در تایباد این پدیده در این فصول از مرزهای شرقی وارد منطقه می‌شود در نتیجه گلباد فصل بهار و تابستان مورد بررسی

1 Goudie & Middleton

2 X-ray Diffraction

قرار گرفت. گلباد سرخس نشان می‌دهد که باد غالب در تمام طول سال از شمال غرب می‌وزد و بیشترین سرعت باد مربوط به فصل تابستان است. در تایباد باد غالب در بهار از سمت شمال شرق می‌وزد، در فصل تابستان نیز باد غالب شمال شرقی است اما باد شمالی نیز مقدار قابل توجهی را به خود اختصاص داده است که هر دو این جهات سرعت بیش از ۱۱m/s است.



۳-۳- پایش ذرات گرد و غبار با استفاده از مدل HYSPLIT

شکل ۸ مدل HYSPLIT روزهای گرد و غباری در بازه نمونه برداری بر اساس ارتفاع را نشان می‌دهد. بخش عمده ذرات منتقل شده از ترکمنستان و بخش کوچکی نیز از ازبکستان به سمت سرخس حرکت کرده‌اند. با توجه به مسیر حمل ذرات براساس ارتفاع که در محدوده ترکمنستان پایین‌ترین ارتفاع را دارا است و به صفر می‌رسد احتمال می‌رود که ذرات گرد و غبار از این منطقه بارگیری شده به سمت سرخس حرکت کرده است.

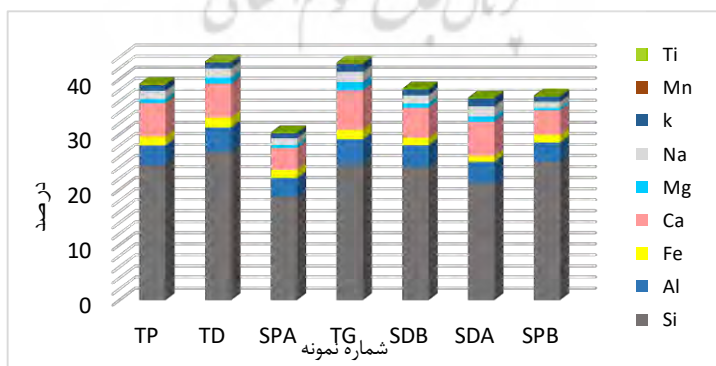


شکل ۸- مدل HYSPLIT روزهای گرد و غباری در بازه نمونه برداری

۳-۴- ترکیب شیمیایی

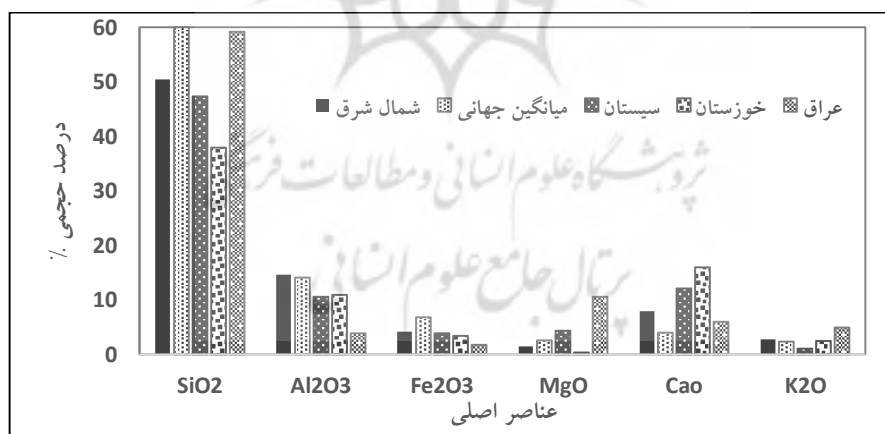
۳-۴-۱ عناصر اصلی

مطالعات دانشمندان نشان‌دهنده است که ترکیب عناصر اصلی گردوغبار جهانی شامل SiO_2 (۵۹/۹۹٪)، Al_2O_3 (۱۴/۱۳٪)، Fe_2O_3 (۶/۸۵٪)، CaO (۳/۹۴٪)، MgO (۲/۶۰٪) و K_2O (۲/۳۵٪) می‌باشد (گودی و میدلتون، ۲۰۰۶). طی آنالیز شیمیایی نمونه‌های گرد و غبار جمع‌آوری شده از تیر تا مهر ۱۳۹۶ در منطقه سرخس و تایباد، ۹ عنصر اصلی شناسایی شد. در شکل ۹ درصد عناصر اصلی حاصل از آنالیز ICP گرد و غبار قرار داده شده است.



شکل ۹- نمودار ستونی درصد عناصر اصلی موجود در نمونه‌های گرد و غبار

شکل ۱۰ مقایسه شش عنصر اصلی SiO_2 ، CaO ، Al_2O_3 ، Fe_2O_3 و MgO و K_2O منطقه مورد مطالعه را با سیستان واقع در جنوب شرقی ایران، منطقه خوزستان در جنوب غربی ایران، عراق و همچنین با میانگین جهانی نشان می‌دهد (راشکی و همکاران ۲۰۱۳- زراسوندی و همکاران ۲۰۱۱- اواد^۱، ۲۰۱۲). مقدار SiO_2 در منطقه مورد مطالعه (۵۰/۴۳٪) می‌باشد که از سیستان در جنوب شرق ایران (۴۷٪) و خوزستان در جنوب غرب ایران (۳۸٪) بیشتر و از میانگین جهانی (۵۹/۹۹٪) و عراق (۵۹/۲٪) کمتر می‌باشد؛ بنابراین مقدار کانی کوارتز در گرد و غبار ایران کمتر میانگین جهانی است. Al_2O_3 در شمال شرق بیشترین مقدار را دارد (۱۴/۵۸٪) و میانگین جهانی آن ۱۴/۱۳٪ است، این مقدار تقریباً با میانگین جهانی برابر است ولی از سایر مناطق بیشتر است. میانگین جهانی Fe_2O_3 (۶/۸٪) بیشتر از مقدار آن در شمال شرق، سیستان و خوزستان و عراق می‌باشد. مقدار MgO (۱/۴۴٪) منطقه از میانگین جهانی (۲/۶۰٪)، سیستان (۴/۳٪) و خوزستان (۱۰/۵۷٪) کمتر و از عراق (۰/۳٪) بیشتر است. مقدار CaO در منطقه (۷/۸۶٪) می‌باشد که از مقدار جهانی و خوزستان بیشتر است، تقریباً ۲ برابر درصد جهانی است و از سیستان و عراق کمتر است. میانگین جهانی CaO کمتر از مناطق ذکر شده در ایران و عراق است. دلیل این امر می‌تواند منشاء بیابانی اکثر ذرات گرد و غبار در ایران باشد. بارندگی در بیابان و در فصل تابستان جداسازی ترکیبات کلسیم‌دار را تسهیل می‌کند و باعث افزایش Ca در گرد و غبار منشاء گرفته از بیابان می‌شود (وو^۲ و همکاران، ۲۰۰۹). K_2O در شمال شرق (۲/۷۷٪) تقریباً با مقدار جهانی و عراق برابر است، از سیستان (۱٪) بیشتر و از خوزستان (۴/۸۷٪) کمتر است. این عنصر در این مناطق کمتر از ۵٪ را به خود اختصاص داده‌اند.



شکل ۱۰- مقایسه برخی از عناصر اصلی منطقه مورد مطالعه با منطقه سیستان، خوزستان و میانگین جهانی و عراق

- 1 . Awadh
- 2 . Wu

مقایسه عناصر اصلی گرد و غبار منطقه مورد مطالعه با مطالعه اوپ^۱ و همکاران، ۲۰۱۶ نشان می‌دهد که میزان عناصر (Ca (% ۱۷-۱۱)، Mg (% ۶-۳)، Na (% ۹-۶)، K (% ۲-۱) در ازبکستان در مقایسه با منطقه مورد مطالعه بسیار بالا بوده و تنها میزان پتاسیم با منطقه مورد مطالعه هم‌خوانی دارد.

۳-۴-۲- عناصر کمیاب

درصد زیادی از عناصر کمیاب بواسطه هوازدگی و فرسایش سنگ‌های آذرین و دگرگونی بوجود می‌آیند (کاسپر^۲، ۲۰۰۸). آنالیز عناصر کمیاب خاک می‌تواند در ارزیابی منشأ رسوبات گرد و غبار به ما کمک کند (وو^۳ و همکاران، ۲۰۰۹). نتایج نشان می‌دهد که مقدار قابل توجهی از عناصر کمیاب B، Ba، S، Sr نسبت به دیگر عناصر در بین ایستگاه‌های نمونه‌برداری در منطقه وجود دارند؛ غبار استرانسیم موجود در هوا در اثر فعالیت‌های انسانی مانند سوختن زغال و نفت حاصل می‌شود؛ بعلاوه این عنصر در اثر هوازدگی سنگ‌ها نیز بوجود می‌آید. داده‌های ایزوتوپ‌های استرانسیم نشان می‌دهد که ۵۰-۷۰ درصد مقادیر موجود در سیلیکات‌های موجود در ۲۵ سانتی‌متری بالایی پروفیل خاک به اتمسفر منتقل می‌شود؛ بنابراین افزایش سیلیکات‌ها در خاک منجر به افزایش استرانسیم موجود در جو می‌شود (اسمعیل زاده حسینی و همکاران ۱۳۹۷). زیرکونیم در طبیعت به صورت آزاد یافت نمی‌شود و منبع مهم آن کانی‌های سیلیکاتی می‌باشد (موچان^۴ و همکاران، ۱۹۶۹) و عنصر SiO₂ علت حضور آن در منطقه است. در بین عناصر کمیاب دو عنصر تنگستن و مولیبدن تنها در نمونه‌گیر ته‌نشینی خانگیان سرخس (SDA) مشاهده شده است. طبق بررسی‌های آزمایشگاهی و تکرار آزمایش مشخص شد که وجود این دو عنصر در نمونه حاصل خطای آزمایشی نبوده و جزئی از عناصر نمونه هستند. از آنجایی که نمونه‌گیر عبوری (SPA) با فاصله یک متر و نمونه‌گیر دیگری (نمونه‌گیر B) با فاصله حدود یک کیلومتری این نمونه‌گیر قرار داشته است و فاصله زیادی از هم ندارند احتمالاً منشأ گردوغبار که در این نمونه‌گیر ته‌نشین شده با سایر نمونه‌گیرها متفاوت است و منشأ محلی ندارد.

وجود مقادیر زیاد عناصر در نمونه‌های ته‌نشینی هر دو منطقه نسبت به عبوری به دلیل این است که نمونه‌گیرهای عبوری در جهت باد غالب قرار دارند و تنها ذرات گردوغباری که توسط باد غالب حمل می‌شوند را دریافت می‌کنند و اینکه نمونه‌گیرهای عبوری ذرات گرد و غبار را از ارتفاع کمتر دریافت می‌کنند ولی نمونه‌گیرهای ته‌نشینی ذرات از ارتفاعات زیاد ته‌نشین می‌شود و گرد و غبار از همه جهات وارد آن می‌شود. این مسئله کارایی نمونه‌گیرهای ته‌نشینی نسبت به عبوری در منطقه را نشان می‌دهد.

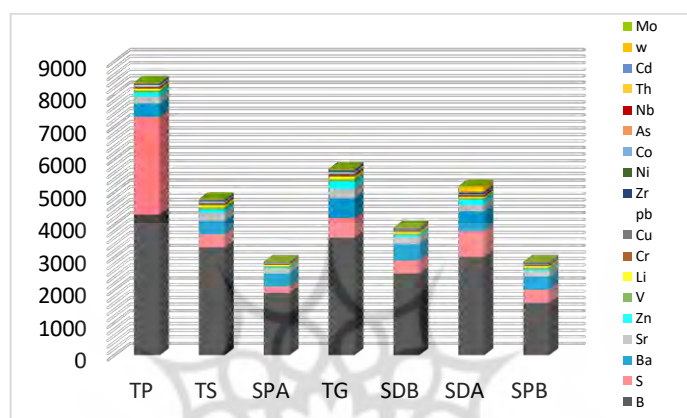
1 Opp

2 Kasper

3 Wu

4 Movchan

وجود عناصر بیشتر در نمونه‌های گمرک نسبت به دو نمونه‌گیری که در تایباد نصب شده به این علت است که کمرگ محل ترانزیت است ولی محل نصب نمونه‌گیرهای دیگر یک منطقه حفاظت شده است که تردد در آن خیلی کم است. دلیل دیگر اینکه عناصر موجود در نمونه گمرک به مرور زمان در یک بازه زمانی طولانی ته‌نشین شده‌اند در حالی که نمونه‌گیرهای نصب شده در منطقه تنها ۴ ماه نمونه‌گیری کرده‌اند و طبیعتاً میزان عناصر آن نسبت به نمونه‌های دیگر بیشتر خواهد بود.



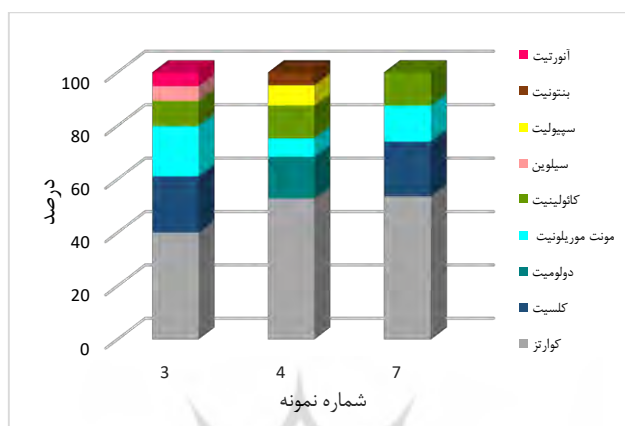
شکل ۱۱- نمودار میزان عناصر کمیاب موجود در نمونه‌های ریزگرد بر حسب ppm

مقایسه عناصر کمیاب منطقه با مطالعه راشکی و همکاران ۲۰۱۳ در جنوب شرق ایران نشان می‌دهد که عناصر S, Cr, Zr, V در جنوب شرق بیشتر از شمال شرق است و عناصر Sr, Ba, Zn, Ni, Pb, Cu در شمال شرق بیشتر است. مطالعه رضایی و همکاران ۱۳۹۲ نشان می‌دهد که عناصر Fe, Ca, Mg, Zn, Pb, Cr, As در کرمان بیشتر از شمال شرق و عناصر Na, Al, Cd, K در شمال شرق بیشتر است. در مطالعه زراسوندی و همکاران ۲۰۱۱، عناصر Mo, Zr, Nb, Co, S, Zn, Cu, Cr بیشتر از منطقه مورد مطالعه و عناصر Th, Sr, Pb, Ni, Ba, W کمتر از منطقه مورد مطالعه است. وجود عناصر Zn, Cr, Pb, Cu, Ni, As, Cd در ازبکستان (اوپ و همکاران، ۲۰۱۶) و شمال شرق ایران مشابه است ولی میزان این عناصر در ازبکستان کمتر است. دو عنصر لیتیم و بور در منطقه مورد مطالعه وجود دارد در حالی که در سایر مناطق حضور نداشته است.

۳-۵- کانی شناسی نمونه‌ها

بر اساس نتایج آنالیز XRD نمونه‌های گرد و غبار ۹ کانی در نمونه‌های گرد و غبار شناسایی شده است. شکل ۱۲ نشان می‌دهد که کوارتز، کلسیت، دولومیت و مونت‌موریلونیت درصد بیشتری را نسبت به کانی‌های دیگر در بین نمونه‌های مورد مطالعه به خود اختصاص داده‌اند. کانی کوارتز، مونت‌موریلونیت و کاتولینیت در همه نمونه‌های گرد

و غبار موجود می‌باشد. دو نمونه شماره ۳ و ۷ مربوط به سرخس هستند در این نمونه‌ها کانی‌های کلسیت، سیلوین و آنورتیت حضور دارد در حالی که در نمونه شماره ۴ مربوط به تایباد کانی دولومیت، بنتونیت و سپیولیت حضور دارند که در سایر نمونه‌ها نیست.



شکل ۱۲- درصد کانی‌های موجود در نمونه‌های گرد و غبار

کانی کوارتز نسبت به سایر کانی‌ها فراوانی بیشتری در بین نمونه‌ها دارد. کوارتز کانی سیلیکاته‌ای که بعد از فلدسپات دومین کانی فراوان پوخته زمین است. تجزیه و تحلیل شرایط رسوبگذاری بر اساس فراوانی کوارتز روش مطمئن تری برای درک شرایط محل غبار است؛ زیرا کوارتز تحت تأثیر فرایندهای هوازدگی و خاکزایی قرار نمی‌گیرد. اندازه و فراوانی کانی کوارتز در جهت وزش باد همواره کاهش می‌یابد (خواجه و همکاران ۱۳۸۳). آنورتیت نوعی فلدسپات پلاژیوکلاز غنی از کلسیم است. پلاژیوکلازها به طور فراوان در سنگ‌های آذرین و دگرگونی و ماسه‌سنگ‌ها یافت می‌شوند. این کانی‌ها در حرارت‌های بالا و در محیط‌های خشک تشکیل می‌شوند. فلدسپات گسترده‌ترین نوع سیلیکات‌ها در پوخته زمین هستند و آن‌ها تقریباً ۵۰ درصد وزن پوخته زمین را تشکیل می‌دهند. از تجزیه شیمیایی فلدسپات‌ها کانی‌های رسی به وجود می‌آید. کانی‌های مونت موریلونیت، کائولینیت، بنتونیت و سپیولیت از دسته کانی‌های رسی هستند. بنتونیت از تبدیل توف‌های ولکانیکی و ترکیبات مونت‌موریلونیت حاصل می‌شوند، تجزیه خاکستراتشفشانی عموتا در محیط‌های شور و باتلاقی انجام می‌شود. سپیولیت از طریق انتقال میزیم در آب‌های قلیایی دریاچه‌های غنی از سیلیس تشکیل می‌شود. کلسیت و دولومیت از جمله کانی‌های کربناته هستند که از واکنش شیمیایی یون‌ها در آب‌های گرم و کم عمق به وجود می‌آیند.

با توجه به جهت باد غالب شمال شرقی، خروجی‌های مدل Hysplit و وجود بیابان‌های رسی در شمال سرخس در ترکمنستان (اورلووسکی و همکاران، ۲۰۰۵)، وجود کانی‌های رسی در این منطقه می‌تواند نشأت گرفته از مناطق بالادست در ترکمنستان باشد.

با مقایسه مطالعه راشکی و همکاران در سال ۲۰۱۳ بر روی ریزگردهای جنوب شرق ایران، با توجه به نتایج XRD ریزگردهای دو منطقه کانی‌های مشابه کوارتز، کلسیت، دولومیت، پلاژیوکلاز اما در جنوب شرق از نوع آلیت و در شمال شرق از نوع آنورتیت است. میزان کوارتز در شمال شرق بیشتر از جنوب شرق است. مطالعه رضایی و همکاران در کرمان ۱۳۹۲ بیان گر این است که کانی‌های کوارتز، کلسیت، آنورتیت و کانی‌های رسی در دو منطقه وجود دارد. ترکیب کانی شناسی در عراق (اواد، ۲۰۱۲) کوارتز ۴۹٫۲، فلدسپات ۴٫۹، کلسیت ۳۸ دولومیت ۰٫۸ درصد در مقایسه کوارتز و فلدسپات تقریباً برابر و کلسیت بیشتر و دولومیت کمتر از شمال شرق است. نتایج حاصل از بررسی‌های زراسوندی و همکاران نشان داد که ترکیب کانی شناسی ذرات گرد و غبار خوزستان را می‌توان در سه گروه خلاصه کرد. کربنات (بیشتر کلسیت)، سیلیکات (بیشتر کوارتز) و گروه رس‌ها (کانی غالب کائولن) طبقه بندی کرد. در مطالعه شتلاز و همکاران ۲۰۱۴ کانی‌های شناسایی شده در آسیای میانه شامل فیلسیلیکات ۴۱٪، کانی‌های رسی ۲۲٪، میکا و کلریت ۱۹٪، کربنات ۱۴٪، کلسیت ۱۳٪، دولومیت ۱٪، کوارتز ۹٪ و فلدسپات ۶٪ است که با کانی‌های موجود در نمونه‌های شمال شرق مشابهت دارد با توجه به مسیر حرکت ذرات گرد و غبار با توجه به خروجی‌های مدل Hysplit می‌توان این احتمال را در نظر گرفت که منشأ کانی‌های موجود در منطقه از آسیای میانه نشأت گرفته باشد.

۳-۶- بررسی عناصر موجود در زیرگردها و پتانسیل بیماری‌زایی آن

از آنجایی که میزان عناصر سرب (۱۹/۵۱ppm)، مس (۲۹/۹۱ppm) و منگنز (۴۰۰ppm) بیشتر از حد مجاز اعلام شده است در نتیجه وجود سرب می‌تواند باعث بروز مشکلات رفتاری، عقب ماندگی ذهنی، کاهش باروری زنان و کم خونی شود، مس افسردگی و التهاب چشم و منگنز باعث عفونت و اختلال در حرکت دست و انگشتان ساکنین منطقه شود.

۴- نتیجه گیری

بررسی ارتفاعی مسیر حرکت ذرات در بازه نمونه برداری بر اساس خروجی‌های مدل HYSPLIT نشان دهنده این است که احتمالاً ذرات منتقله توسط باد از ترکمنستان و بخش کوچکی از ازبکستان به منطقه مورد مطالعه وارد شده است. عناصر موجود در گرد و غبار منطقه مورد مطالعه در مقایسه گرد و غبار جهانی نشان می‌دهد که CaO تقریباً ۲ برابر درصد جهانی است و سایر اکسیدها تقریباً با درصدهای جهانی تطابق دارد. عناصر موجود در نمونه‌های تایباد بیشتر از سرخس است و همچنین میزان عناصر موجود در نمونه‌گیرهای ته‌نشینی بیش از عبوری است که این کارایی بیشتر این نمونه‌گیرها را در منطقه نشان می‌دهد. ترکیب کانی شناسی ذرات گرد و غبار نشان می‌دهد که کانی‌های تشکیل دهنده نمونه‌های بیشتر شامل کوارتز، کانی‌های رسی و کلسیت است. تشابه کانی شناسی بین آسیای میانه،

شمال شرق ایران و سیستان با توجه به مسیر حرکت گرد و غبار در جهت باد غالب و بر اساس مدل Hysplit نشان دهنده حرکت ذرات از آسیای میانه به سمت جنوب تا منطقه سیستان است. با توجه به نتایج آزمایش میزان عناصر سرب، مس و منگنز بیشتر از حد مجاز اعلام شده است و سلامت ساکنین منطقه را تحت تأثیر قرار می‌دهد.

کتابنامه

- اسمعیل زاده حسینی، میترا سادات. عظیم زاده، حمیدرضا. سودایی زاده، حمید؛ ۱۳۹۷. بررسی مقدار و توزیع مکانی آلاینده استرانسیم در غبار ریزشی بر سطح شهر یزد. محیط زیست طبیعی. منابع طبیعی ایران. دوره ۷۱. شماره ۱. صص ۱۱-۲۴.
- امیدوار، کمال. نکونام، زری؛ ۱۳۹۰. کاربرد گلاباد و گل غبار در تحلیل گرد و خاک و تعیین رژیم فصلی بادهای همراه با این پدیده مطالعه موردی شهر سبزوار. پژوهش‌های جغرافیای طبیعی. ۱۰۴-۷۶:۸۵.
- حسین زاده، سیدرضا. محمدی مرادیان، جمیله؛ ۱۳۹۴. پایش ماهواره‌ای و تحلیل هم‌دید پدیده گرد و غبار در کلان‌شهر مشهد طی دوره آماری (۲۰۱۳-۲۰۰۹). جغرافیا و مخاطرات محیطی. شماره ۱۴. صص ۵۷-۳۵.
- حسین‌زاده، سید رضا؛ ۱۳۷۶. بادهای ۱۲۰ روزه سیستان. فصلنامه تحقیقات جغرافیایی. شماره پیاپی ۴۶. صص ۱۰۳-۱۲۷.
- دوستان، رضا؛ ۱۳۹۵. تحلیل فضایی گرد و غبار در شمالشرق ایران. مجله جغرافیا و توسعه ناحیه‌ای. سال چهارم. شماره ۲. پاییز و زمستان ۱۳۹۵. شماره پیاپی ۲۷. صص ۶۷-۹۰.
- رضایی، سمیه. عباس‌نژاد، احمد. ذاکرین پور، زینب؛ ۱۳۹۲. بررسی ویژگی‌های کانی‌شناختی و شیمیایی غبار مناطق مختلف شهر کرمان. مجله بلورشناسی و کانی‌شناسی ایران. سال بیست و یکم. شماره ۲. صص ۲۸۹-۳۰۲.
- رئیس پور، کوهزاد. طاووسی، تقی و خسروی، محمود؛ ۱۳۸۷. تحلیل آماری هم‌دید پدیده گرد و غبار در استان خوزستان. پایان‌نامه کارشناسی ارشد اقلیم‌شناسی. زاهدان. دانشگاه سیستان و بلوچستان. ص ۱۵۷.
- کریمیان، بهناز. لندی، احمد. حاجتی، سعید. احدیان، جواد؛ ۱۳۹۵. بررسی خصوصیات فیزیکی، شیمیایی و کانی‌شناسی گرد و غبار شهر اهواز. تحقیقات آب و خاک ایران. دوره ۴۷. شماره ۱. صص ۱۵۹-۱۷۳.
- کیخسروی، قاسم. میرزائی، سهام؛ ۱۳۹۴. شناسایی و شبیه‌سازی پدیده گرد و غبار با استفاده از تصاویر ماهواره‌ای. دومین کنفرانس بین‌المللی مهندسی محیط زیست. تهران: مرکز راهکارهای دستیابی به توسعه پایدار. تهران
- لشکری، حسن. کیخسروی، قاسم؛ ۱۳۸۷. تحلیل آماری سینوپتیکی توفان‌های گرد و غباری استان خراسان رضوی در فاصله زمانی (۱۹۹۳-۲۰۰۵). پژوهش‌های جغرافیای طبیعی. شماره ۶۵. صص ۳۳-۱۷.

Ashrafi, K. Shafipour-Motlagh, M. Aslemand, A. Ghader, S., 2014. Dust storm simulation over Iran using HYSPLIT. Journal of Environmental Health Science & Engineering 5, 51-62.

- Awadh S. M. 2012. Geochemistry and mineralogical composition of the airborne particles of sand dunes and dust storms settled in Iraq and their environmental impacts. *Environ Earth Sciences* 66:2247–2256. DOI 10.1007/s12665-011-1445-6
- Donyaei, A. Pourkhabbaz, A., 2017. A Comparative Study of the Physico-Chemical Characteristics of Dust-Full Particles in Three Stations of Birjand City in Eastern Iran. *Journal of Climatology & Weather Forecasting*, 5(2) DOI: 10.4172/2332-2594.1000207.
- GuangJian, W., TanDong, Y., BaiQing, X., LiDe, T., Zhen, L. DuanKemin, D., 2008. Seasonal variations of dust record in the Muztagata ice cores. *Chinese Science Bulletin*, Science in china press Springer. *Chinese Science Bulletin*. 53: 2506–2512.
- Kaskaoutis, D. Rashki, A. Francois, P. Dumka, U. Houssos, E. Legrand, M., 2015. Meteorological regimes modulating dust outbreaks in southwest Asia: *Aeolian Research* 18: 83–97.
- Kasper-Zubillaga, J.J., 2008. Rare earth elements of the Altar Desert dune and coastal sands, Northwestern Mexico. *Chemie der Erde-Geochemistry*, 68(1): 45-59.
- Lawrence, C.R., Neff, J.C., 2009. The contemporary physical and chemical flux of aeolian dust: a synthesis of direct measurements of dust deposition. *Chemical Geology*. 267, 46–63.
- Li, J., G. S. Okin, L. Alvare and H. Epstein., 2008. Effects of wind erosion on the spatial heterogeneity of soil nutrients in two desert grassland communities. *Biogeochemi*. 88: 73-88.
- Liu, G. Park, S.-U., 2007. The Logarithm-Linear relationship of the occurrence frequency to the duration of sand-dust storms: Evidence from observational data in China. *Journal of Arid Environments*, 71: 243-249.
- Opp, C. Groll, M. Aslanov, I. Lotz, T. Vereshagina, N., 2016. Aeolian dust deposition in the southern Aral Sea region (Uzbekistan). *Quaternary International* 429: 86-99.
- Orlovsky, L. 2004. Dust storms in Turkmenistan, *Journal of Arid Environments*, 60: 83-97.
- Rashki, A. Eriksson, P. G., Rautenbach, C. J. d. W. Kaskaoutis, D. G., Grote, W., & Dykstra, J., 2013. Assessment of chemical and mineralogical characteristics of airborne dust in the Sistan region, Iran. *Chemosphere*, 90: 227-236.
- Schettler, G. Shabunin, A. Kemnitz, H. Knoeller, K. Imashev, S. Rybin, A. Wetzler, H., 2014. Seasonal and diurnal variations in dust characteristics on the northern slopes of the Tien Shan – Grain-size, mineralogy, chemical signatures and isotope composition of attached nitrate. *Journal of Asian Earth Sciences* 88: 257–276.
- Tanaka, T. Y., 2005. Possible transcontinental dust transport from North Africa and the Middle East to East Asia, *Atmospheric Environment*. 39: 3901-3909.
- Wu, G. Xu, B. Zhang, C. Gao, S. Yao, T., 2009. Geochemistry of dust aerosol over the Eastern Pamirs. *Geochimica et Cosmochimica Acta*. 73(4): p. 977-989.
- Zarasvandi, A., E.J.M. Carranza, F. Rastmanesh., 2011. Spatio-temporal occurrences and mineralogical–geochemical characteristics of airborne dusts in Khuzestan Province (southwestern Iran). *Journal of Geochemical Exploration* 111:138–151.