

غار چال نخجیر عبادتگاهی در زیر زمین


معصومه طهماسبی

دبیر علوم اجتماعی ناحیه ۲ اراک

موقعیت جغرافیایی غار

غار چال نخجیر در جوار پناهگاه حیات وحش جاسب، از توابع شهرستان دلیجان، با مختصات طول جغرافیایی ۵۵، ۴۵، ۵۰ و عرض جغرافیایی ۳۴، ۱۴، ۰۲ واقع شده است. این غار در هشت کیلومتری شرق شهر دلیجان و در فاصله‌ی سه کیلومتری جاده‌ی آسفالتی دلیجان - نراق، در دامنه‌ی کوه کم ارتفاعی قرار دارد و توسط جاده‌ای که از

تعریف آثار طبیعی ملی عبارت‌اند از پدیده‌های نمونه و نادر گیاهی و جانوری، اشکال یا مناظر کم نظیر و کیفیات ویژه‌ی طبیعی زمین یا درختان کهن سال که به منظور داشتن محدوده‌ای مناسب تحت حفاظت قرار می‌گیرند.

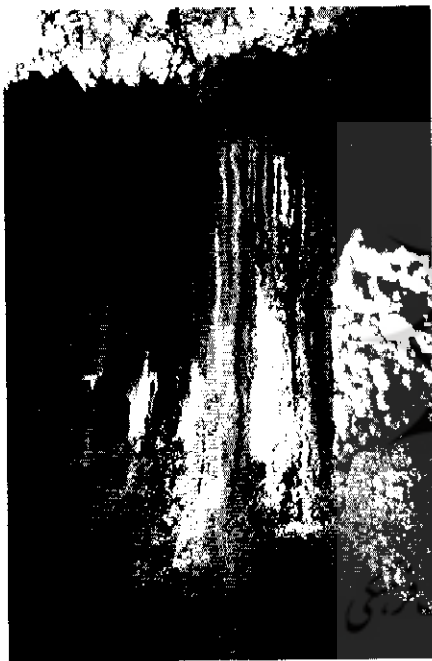


دالان اسفنجی

میان دشتی هموار می‌گذرد، با شهر دلیجان مرتبط می‌شود.

ساختار زمین‌شناسی غار

در ورودی غار ۱۷۳۰ متر از سطح دریای آزاد ارتفاع دارد. غار ابتدا با شیب تندی پایین می‌رود و بیش از حدود ۴۰۰ متر، تقریباً مسطح، زیبا و تماشایی می‌شود. وسعت غار تاکنون مشخص نشده است، لیکن شاخه‌ی اصلی آن بیش از ۱۲۰۰ متر طول و چندین شاخه‌ی فرعی دارد. به راحتی می‌توان در غار حرکت کرد. جریان هوای سرد همواره در درون غار برقرار است و از دهانه‌ی آن خارج می‌شود. رسوبات دولومیتی به مقیاس قابل توجهی، به صورت لایه‌های سفید رنگی کف کریدورها، دالان‌ها و دهلیزهای مسیر اصلی غار را پوشانده که رسوبات «سفید برفی» نام‌گذاری شده است. درون غار بر اثر عوامل نکتونیک و هوازدگی شیمیایی کریستالیزه شده و دیواره‌های آن از اسفنج‌های بلورین و سنگ‌های تزئینی زیبا پوشیده شده است که از این لحاظ یکی از زیباترین غارها محسوب می‌شود.



قندیل‌های آهکی

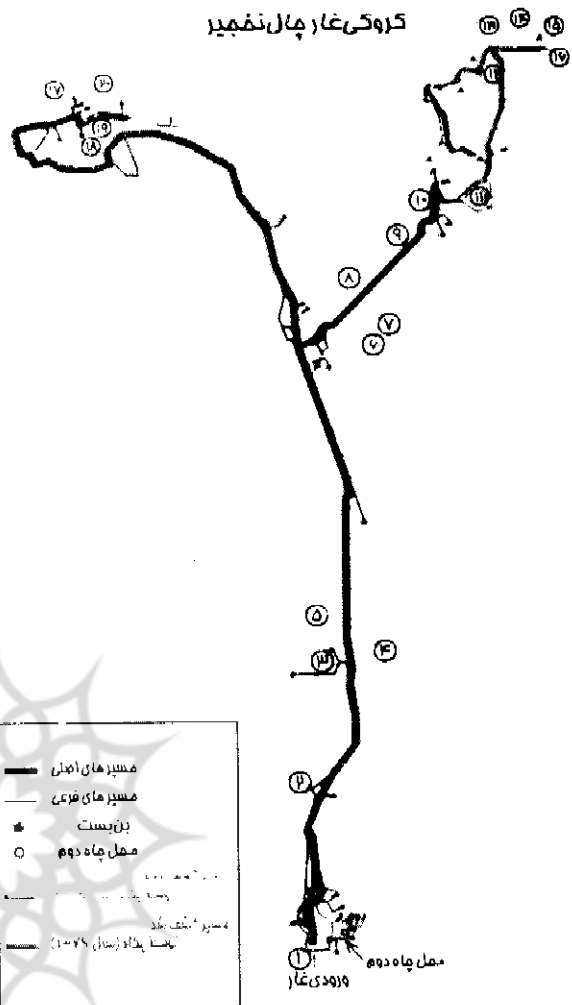
ارزش‌های حفاظتی و قابلیت‌های غار

وجود کریدورها و تراست‌های خطرناک و حوضچه‌های متعدد و نمونه‌هایی از رسوبات به مقیاسی قابل توجه به صورت لایه‌هایی سفیدرنگ و نیز امکان قایق‌رانی در دریاچه‌ی غار، زیبایی خاصی به آن بخشیده است. چال نخجیر که جزو غارهای مرطوب افقی محسوب می‌شود، هنوز به طور کامل شناسایی نشده است. این غار از غارهای کم‌نظیر کشور است و می‌توان از آن به عنوان یکی از جاذبه‌های اصلی گردشگری در مقیاس بین‌المللی استفاده کرد. در این راستا، «شورای عالی حفاظت محیط زیست» در تاریخ ۱۴ اردیبهشت ۱۳۸۴ این غار را به عنوان اثر طبیعی ملی تصویب کرد.

زیرنویس

۱. جرگه، دهنه، گروه، تعدادی شکارچی که در صحرا شکار را محاصره کنند.

گروه‌ی غار چال نخجیر



نقشه‌ی موقعیت غار چال نخجیر دلیجان

وجه تسمیه‌ی غار

نام این غار از منطقه‌ای به نام چال نخجیر گرفته شده است. منطقه‌ای گود و چال که در گذشته، شکارچیان شکارها را از نقاط دیگر به این منطقه رم می‌دادند و به صورت جرگه^۱ به شکار آن‌ها می‌پرداختند. غار شگفت‌انگیز و اعجاب‌آور چال نخجیر با بیش از ۷۰ میلیون سال قدمت، جزو عجایب خلقت الهی است. این اثر طبیعی در سال ۱۳۶۸ ه. ش شناسایی و کشف شد.

اقلیم منطقه

منطقه‌ی چال نخجیر دارای آب و هوایی نیمه خشک با زمستان‌های سرد و تابستان‌های گرم است. ۲۹۵ میلی‌متر بارندگی و میانگین دمای حداقل سالانه ۵ درجه و دمای حداکثر ۱۵ درجه‌ی سانتی‌گراد، از ویژگی‌های اقلیمی این منطقه محسوب می‌شوند.