

دکتر جعفر جوان

دانشگاه فردوسی مشهد

محمود فال سلیمان

دانشگاه بیرجند

ضرورت اجرای طرح حوزه‌های آبخیز شهری در نواحی خشک و نیمه خشک ایران

(مطالعه‌ی موردی آبخیز شهری بیرجند)

چکیده

در دهه‌های اخیر در کشور ما ایران، به دلیل افزایش جمعیت و نرخ رو به رشد آن و از سوی دیگر مهاجرت‌های غیر قابل کنترل جمعیت و ستانشین به سوی مراکز شهری، ساختارهای زیر بنایی و تشکیلاتی نیز به صورت تصاعدی به سمت حوزه‌های شهری واقع در نواحی خشک و نیمه خشک متمرکز شده است. لیکن در روند توسعه‌ی فیزیکی مناطق شهری، به مسائل مربوط به زیر ساخت‌های طبیعی، مبلی هیدرولوژیکی و ویژگی‌های اقلیمی توجه کافی نشده است. در اقلیم خشک میزان بارش کم، نامنظم و پراکنده است. علی‌رغم کمی بارش، بخش قابل توجهی از بارندگی‌ها تند، ناگهانی و کوتاه مدت بوده و سیلاب‌های با بی نسبتاً زیاد ایجاد می‌کند. با توجه به این که یکی از واحدهای ژئومورفولوژیکی در مناطق خشک مخروط افکنه‌هاست، جریان سیلاب روی آنها در بخش پایین دست به صورت کانال‌های شریلی و پخشی بوده، که در موقع سیلاب‌های شدید به شدت ناپدیداند. متأسفانه در سال‌های اخیر با توسعه‌ی روز افزون جمعیت شهرها، ساخت و سازهای شهری به سمت مخروط فکنه‌ها گسترش یافته و احتمال خطرات ناشی از سیلاب‌های ناگهانی همواره تهدید زاست. شهر بیرجند، به عنوان بهترین و بزرگترین مرکز شهری واقع در شرق کشور، یکی از شهرهایی است که بلاها در معرض سیلاب‌های مخرب قرار گرفته است. نوشتار حاضر، با تحلیل ویژگی‌های اقلیمی، فیزیوگرافی و هیدرولوژیکی مسیل‌های شمالی و جنوبی شهر بیرجند و بررسی احتمال سیل آنها، به پیشنهاد اقدامات حفاظتی مناسب برای حفاظت شهر بیرجند در مقابل سیلاب‌ها می‌پردازد.^(۱)

درآمد:

در دهه‌های اخیر، فعالیت‌های انسانی تغییرات شدیدی در هیدروسستم‌ها ایجاد نموده و روند کند تغییرات طبیعی را افزایش داده است. از جمله‌ی این تغییرات می‌توان به تغییر اقلیم و تغییرات زیست محیطی اشاره نمود. مناطق وسیعی از جهان، اعم از کشورهای صنعتی یا در حال توسعه، در معرض خطر سیل قرار دارند. علی‌رغم تمام تلاش‌هایی که در طول تاریخ به وسیله‌ی مردم صورت گرفته است، هیچ کشوری صرف نظر از دلایلی و پیشرفت تکنولوژی نتوانسته نواحی سیل‌گیر خود را کاملاً و برای همیشه از خطر سیل محفوظ بدارد. سیل یکی از بلایایی است که هر ساله مردم با آن دست به‌گریبان‌اند. با وجود این که بشر در طول تاریخ سیلاب‌ها زندگی کرده، هیچ‌گاه اثرات مخرب سیلاب در گذشته ملند امروز نبوده است، زیرا افراد بسیار کمتری در دشت‌های سیلابی زندگی می‌کردند و فعالیت‌های انسانی در گذشته چنین موجب افزایش پتانسیل سیلاب‌ها و در نتیجه خسارات ملی و جانی نمی‌گردید. سیلاب شهری ۴ نوامبر سال ۲۰۰۰ در لندن (انگلستان) باعث شد ۳۰۰۰ تن از ساکنان شمال انگلیس شهرها را تخلیه کنند. در ایالت یورکشایر، منازل مسکونی واقع در امتداد مسیر سیلاب، آسیب جدی دیدند. در بخش‌هایی از Romancity آثار سیل چشمگیر و بیش از ۱۰۰۰ واحد مسکونی تخریب شدند. عمده‌ترین جریان سیل در بخش مرکزی شهر جاری بود و این قسمت‌ها در محطصره‌ی شدید سیل قرار داشتند. در پنجم مارس سال ۲۰۰۲، به‌واسطه‌ی زمین‌لرزه‌ای در کشور افغانستان و مسدود شدن مسیر رودخانه، سیل مهیبی بخش‌های مسکونی شمال این کشور را دربر گرفت. به نقل از تیم‌های امداد، ۱۰۸ تن از ساکنان منطقه جان باختند. هفتاد تن در منازل مسکونی خود از بین رفتند و سی‌تن در معابر و مسورها، و تنها اجساد ۸ تن در رودخانه پیدا شده است. در یک بخش، ده واحد مسکونی و در جایی دیگر ۳۰۰ واحد ویران شده است. (اهلمی، ۱۳۸۱)

بنگلادش، از دیگر کشورهای سیل‌گیری است که بیش از ۶۰ درصد آن در برابر خطر سیلاب قرار دارد. در سالهای معمولی نیز ۳۰ درصد از اراضی آن دچار آب‌گرفتگی می‌شود. در سالهای ۱۹۸۷ و ۱۹۸۸ دو سیل بزرگ در این کشور به وقوع پیوست. در سال ۱۹۹۸ فقط ۳۵ میلیون تن بی‌خانمان شدند. در همین سال در چین سیلاب عظیم یلنگ تسه کیانگ بر اثر پاک تاشی گسترده جنگل‌های بالا دست، که خاک را از حظت رها کرده بود ۲۴۰ میلیون تن گرفتار سیل زدگی و ۳۰۰۰ تن کشته شدند، پنج میلیون سرباز چینی

سعی کردند به سرعت سدها را برای جلوگیری از پیشروی سیل باز سازی کنند. این سیل برای چین بحران اقتصادی پدید آورد و مهمترین صنایع کشور را فلج کرد. در سال ۱۹۹۷ در ساحل کالیفرنیا از رودخانه واکر، ۶۵۰ فوت مکعب در تائیه سیلاب تخلیه می شد. رودخانه از مسیر معمول خارج و حدود ۵۰ میلیون دلار خسارت وارد کرد. سدها و سیل برگردان‌ها در هم شکست. در لس آنجلس مسیر سیلاب‌های زیادی از بخش میلی شهر می گذرد، که در هنگام طغیان حجم و نیروی شدید رودخانه، بسیار خطرناک است. در ژوئن ۱۹۹۶، ۳۰ میلیون متر مکعب باران روی رودخانه فتر کانالومی در کبک کلادا، فرو ریخت و باعث شد تا ۱۶ هزار تن از خانه‌هایشان بگریزند. در استرالیا نیز بسیاری از مسیل‌های طغیانی از میان شهرها می گذرد. آبراهه‌های کوه پیرنه‌ی اسپانیا در ۱۹۹۶ گرفتار طوفانی تلبستای گردید و ۸۷ تن در سیل کشته شدند. شهر بلاخوز در اسپانیا در سال ۱۹۹۷، ۱/۴ باران سلیانه را در یک شب دریافت کرد. ۲۱ تن در اثر سیلاب شدید جان باختند و خسارات مالی بسیاری بر جای گذاشته شد. در ایتلیای جنوبی پاک تاشی بی رویه‌ی جنگل‌ها در اراضی بالا دست محدثه آفرید. در سال ۱۹۹۸ در شهر سلنو، سیلاب گل آلود به داخل شهر خروشید و ۱۳۷ تن جان باختند. پدیده‌ی النینو در همین سال در آمریکای جنوبی باعث شد بر اثر سیلاب رودخانه‌ی پارانا در آرژانتین، شهر پتروبرو زیر آب رود. دو سال طول کشید که آب خشک شد، ۱۲۰ میلیون جریب زمین کشاورزی از بین رفت و چراگاه‌های بسیاری زیر آب رفته، اسهال، اسهال خونی و بیماری‌های تنفسی به سرعت افزایش یافت. ([www.http.watercare.com](http://www.watercare.com)) برآورد شده است که ۲۵ درصد جوامع لسانی در فرانسه در معرض خطرات سیل قرار دارند. به دلیل جمعیت زیاد و متمرکز این کشور، خطرپذیری از نظر تلفات جانی و خسارات مالی بالاست و در دهه‌ی گذشته خسارت سیل در این کشور بسیار بالا بوده است.

طوفان‌های عظیم هاریکن، مخرب ترین بلای اقلیمی تا کنون بوده است. در سال ۱۹۷۰ هاریکن بنگلادش حدود ۱۵ هزار تن را از بین برد، بعد از آن هاریکن‌های میچ و گاردستون به ترتیب ۱۸ و ۱۲ هزار تن قربانی گرفتند. مقیاس طوفان کاترینا در اگوست ۲۰۰۵، ۴۰۰ هزار کیلومتر مربع از ایالات محروم جنوبی آمریکا را در بر گرفت. ایالت نور لئان و شهرهای آلاباما و می سی سی پی، خسارات زیادی را در اثر طوفان و سیل متحمل شدند، ۱۵۰ هزار واحد مسکونی تخریب و بیش از ۲ میلیون تن گرفتار سیل و هزاران تن جان باختند و خسارات مالی بیش از ۱۵۰ میلیارد دلار بر آورد گردیده است. (شبکه‌ی پیام رادیو، ۱۳۸۴/۴/۱۶) سیلاب‌های دریایی که از

دریا به سوی خشکی توسط باد ایجاد می‌شوند، نمونه‌ی دیگری از سیل در مناطق شهری حاشیه نشین دریاست. جدول زیر سیلابهای اخیر و تلفات ناشی را نشان می‌دهد. (لامی، ۱۳۸۱)

جدول شماره ۱: فجایع مهم ناشی از سیلابهای دریایی

محل وقوع سیلاب دریایی	تاریخ	ارتفاع بیشینه	آمار مرگ و میر (تن)
ناگویا (ژاپن)	سپتامبر ۱۹۵۹	۳/۵۵ متر	۵۰۰۰
هلند (جنوب غربی)	فوریه ۱۹۵۳	۳/۲۵ متر	۱۹۰۰
می سی سی پی (آمریکا)	اوت ۱۹۶۹	۷/۴ متر	۳۰۰
بنگلادش (جنوب غربی)	نوامبر ۱۹۷۰	۵/۵ متر	۳۰۰۰۰۰
بنگلادش (شرق)	آوریل ۱۹۹۱	۷ متر	۱۳۰۰۰۰
لدوزی و مالزی	۲۰۰۴	۱۰ متر	۳۰۰۰۰۰

بیش از ۲/۳ خاک کشور مادر منطقه‌ی خشک و نیمه خشک با بلندگی سالانه کمتر از ۲۰۰ میلی‌متر واقع شده است. با گذر از عوامل بیرونی و درونی کنترل کننده اقلیم این بخش عمده از خاک کشور، که موجب حاکمیت خشکی گردیده، مهمترین مشخصه‌ی اقلیمی این منطقه را می‌توان کمبود بارش دانست. اکثر بارندگی‌ها تمرکز زمستانی دارد و به ندرت تعداد روزهای بارانی از پانزده روز فراتر می‌رود. علی‌رغم کمبود بارش و کمبود روزهای بارانی همه ساله شل‌دیم که سیلابهای ناشی از رگبارهای شدید و کوتاه مدت یا نزول بخش قابل توجهی از بارندگی سالیانه در طی ۲۴ ساعت که از خصیصه‌های بارش در این نواحی است، باعث خسارتهای فراوان به منابع آب، اراضی مزروعی، واحدهای مسکونی و تأسیسات روستایی و شهری می‌شود. در این میان، شهرهایی که روی مخروط افکنه‌های ارتفاعات جانبی خود یا روی دشتهای آبرفتی - سیلابی توسعه یافته‌اند و جریان رودخانه‌های فصلی یا مسیلهای زهکشی سیلابهای اتفاقی از درون اراضی آنها می‌گذرد، از هجوم سیلاب در لمان بوده و در هنگام بروز بارندگیهای شدید دچار سیلاب گرفتگی و نهایتاً خسارتهای قابل توجهی می‌شوند.

طی دوره‌ی زمینی (۷۰-۱۳۵۰) مورد سیلاب در کشور ما اتفاق افتاده، که میزان سیلاب‌های مخرب روند صعودی داشته به طوری که طی سالهای ۷۰-۱۳۶۰ به تعداد ۴۲۰ مورد نسبت به ۲۶۳ مورد اتفاق افتاده در سالهای ۶۰-۱۳۵۰ افزایش داشته است. در دهه‌ی ۸۰-۱۳۷۰ نیز سیلاب‌های بزرگی از جمله در استان‌های سیستان و بلوچستان، کرمان، خراسان، گلستان، مازندران و گیلان به وقوع پیوسته و خسارات زیادی را بر جای گذاشته است. فقط سه سیل عظیم در منطقه‌ی سیستان که در سالهای ۱۹۵۱، ۱۹۸۱ و ۱۹۹۱ به وقوع پیوسته، ۱۸۵۶۰ واحد مسکونی را ویران و حدود ۱۲۴ میلیون دلار خسارت وارد کرده است. (www.Irannews.org, www.irfc.org)

جدول شماره (۲) بلایا و حوادث اقلیمی ورده به شهرهای جنوب خراسان (سزمان برنامه و بودجه‌ی استان

خراسان، ۱۳۷۴: ۹۹ و ۱۰۵)

ردیف	نام شهر	سیل تعداد دفعات	میزان خسارات (درصد کل شهر)	احتمال خطر	توفان تعداد دفعات	میزان خسارت	احتمال خطر
۱	بیرجند	۵	۳۵	زیاد	۱	متوسط	متوسط
۲	سربیشه	۳	۳۰	زیاد	-	متوسط	متوسط
۳	گناباد	۲	۱۰	متوسط	۳	زیاد	زیاد
۴	بجستان	۳	۲۰	زیاد	۱	متوسط	زیاد
۵	کاخک	۲	۳۰	زیاد	-	متوسط	متوسط
۶	فردوس	۱	-	متوسط	-	متوسط	متوسط
۷	اسلامیه	۱	-	متوسط	-	متوسط	متوسط
۸	بشروه	۴	۲۰	زیاد	-	متوسط	متوسط
۹	سرایان	۱	۱۰	متوسط	-	متوسط	متوسط
۱۰	قائن	۲	۳۰	زیاد	-	متوسط	متوسط
۱۱	خضری	۳	۱۰	زیاد	۲	متوسط	زیاد
۱۲	نهبندان	۳	۶۰	زیاد	۳	متوسط	زیاد
۱۳		۳۰	۲۱,۲۵	زیاد	۱۰	متوسط	متوسط

بیشتر شهرهای استان خراسان نیز به علت موقعیت طبیعی استقرار خود، بارها در معرض سیلاب‌های مخرب قرار گرفته‌اند. شرایط ویژه طبیعی و اقلیمی جنوب خراسان و نبود تأسیسات حفاظتی مناسب، باعث شده که شهرهای این منطقه همواره مورد تهدیدهای قلیمی، از جمله سیل قرار گیرند، به طوری که طی ۳۵ ساله‌ی اخیر قریباً تمامی شهرها در جنوب خراسان کم و بیش خساراتی از این جهت متحمل شده‌اند. از این رو با توجه به توسعه‌ی سریع شهرنشینی و ساخت و سازهای مسکونی، چنانچه اقدامات حفاظتی مناسبی آماده نشود، ممکن است سیلاب‌های شدید و ناگهانی در آینده در برخی از این شهرها فاجعه بار باشد.

پیشینه‌ی تحقیق:

نظر به این که در مناطق خشک و نیمه خشک جهان، اکوسیستم‌ها از شکنندگی و حساسیت بالاتری برخوردارند، لذا پدیده‌ی وقوع سیلاب و خسارات و تلفات ناشی از آن، در این نواحی شدت بیشتری خواهد داشت. از این رو لزوم توجه به این مناطق و تمرکز بیشتر برنامه‌ریزی‌ها و مدیریت فعالتر کنترل سیلاب، از اهمیت بالاتری برخوردار است. با توجه به این که کشور ما ایران در زمره‌ی کشورهای خشک دنیا به‌شمار می‌آید، از این مقوله مستثنی نیست.

افزایش فرکانس وقوع سیلاب‌های خسارت‌زا در بیشتر حوزه‌های آبریز کشور و گسترش طرح‌های توسعه‌ی منابع آب در آنها، ضرورت ایجاد سیستم‌های پیش‌بینی و کنترل سیل را بیش از پیش مطرح کرده است. در این راستا کشورهای بسیاری با اجرای سیستم‌های پیش‌بینی و هشدار سیل و اقدامات حفاظتی در شهرها مشکلات ناشی از سیلاب‌ها را تا حد ممکن کاهش داده‌اند، از جمله در گزارش کشور هند آمده است که: ... اکنون معلوم شده است که کنترل دائم و کامل همه‌ی سیلاب‌ها و در کلیه‌ی نواحی سیل‌گیر فقط با استفاده از تمهیدات سازه‌ای غیرممکن بوده و نیز از نظر اقتصادی عملی نیست. بنابراین به درستی تمرکز و تأکید بر تمهیدات غیرسازه‌ای منتقل شده است. امروزه در هند زندگی و تطبیق با سیلاب مورد تشویق قرار می‌گیرد. از زمان تدوین سیاست ملی کنترل سیل در ۱۹۵۴، کشور هند اعتبارات قابل توجهی برای احداث سازه‌های کنترل سیلاب هزینه کرده است. با این حال خسارهای ناشی از سیل به علت افزایش جمعیت و توسعه‌ی فعالیت‌های انسانی در سیلاب دشمن، روند افزایشی داشته است. به‌طور متوسط هر ساله در حدود ۸۰ هزار کیلومتر مربع از اراضی این کشور را سیل فرامی‌گیرد و بیش از ۱۵۰۰ تن تلفات جانی به بار می‌آورد. امروزه اهداف راهبردی

مدیریت سیل به انتخاب ترکیبی مناسب از تمهیدات سازه‌ای و غرس‌های استوار گردیده است. عمده‌ترین این اقدامات عبارت است از پهنه بندی، ضلسیل کردن، پیش بینی و هشدار آن، مقابله با سیلاب، کمک رسانی اضطراری و امدادی و بالاخره بیمه‌ی سیلاب.

از کشور ژاپن چنین گزارش شده است: توسعه‌ی سریع شهرسازی از دهه‌ی ۱۹۷۰ موجب شده است که خطرپذیری و خطرات سیل به نحو قابل توجهی افزایش یابد. براساس این گزارش کشوری اقدامات غرس‌های انجام شده در این کشور، شامل موارد زیر است:

- مدیریت حوزه‌ی آبریز؛
- پیش بینی و هشدار سیل؛
- مدیریت آب (مخازن کنترل سیلاب) و زهکشی سیلاب؛
- مقابله با سیلاب؛
- تخلیه‌ی ناحیه سیل زده؛
- کمک‌های اضطراری و امداد؛
- بهسازی و بازسازی.

رهیافت ژاپنی‌ها از یک سو، جلوگیری از خسارات با استفاده از تمهیدات بند اول تا ششم و از سوی دیگر تقابل خسارات سازه‌ای زیربنای بند هفتم است. جلوگیری از خسارات سیل در سطوح مختلف از وزارت کشاورزی گرفته تا پایین‌ترین رده‌ی تشکیلاتی، یعنی دوایر بهسازی خاکها، سازمان دهی و اجرا می‌شود. (براتر، باربارا، ۱۹۸۹: ۴۲۰۵)

سیلهای مخرب سالهای ۱۹۹۳ و ۱۹۹۵ در کشور آلمان سازمانهای مسؤول را وادار به اتخاذ تدلیری در زمینه‌ی کنترل سیل نموده است. LAWA به‌عنوان گروه کاری ایالات فدرال آلمان و مسؤول مدیریت آب در این کشور تعیین شده است. همچنین در آمریکا بیش از ۴۰۰ سیستم پیش بینی سیل راه اندازی شده است. (1997, Office of hydrology) کشورهای جنوب شرقی آسیا نیز در زمینه‌ی سیستم پیش‌بینی سیل و حفاظت در مقابل آن پیشرفت‌های قابل ملاحظه‌ای داشته‌اند. (حیدری، ۱۳۸۱) در گزارش خلاصه‌ای که ارائه شده است، قبل از همه به این مطلب اشاره شده که مانند سایر کشورها سیل در پاکستان بلایی شوم محسوب می‌شود، در حالی که با مدیریت مناسب می‌تواند یک نعمت محسوب شود. چون بالادست بسیاری از حوزه‌های آبریز

رودخانه‌های پاکستان در کشورهای دیگر واقع است، لذا مدیریت سیل در این کشور اگر غیرممکن نباشد، بسیار دشوار است. در نپال تا پایان سال ۱۹۹۸، تجهیزات ۴۵ ایستگاه هیدروکلیمتولوژی فراهم شده است. در ژانویه‌ی ۱۹۹۳ با وقوع بارشی با تداوم ۲۴ ساعت حدود ۵۴۰ میلی‌متر سیلابی با دبی پیک ۱۶۰۰ مترمکعب در ثلثه اتفاق افتاد. پس از بروز خسارات فروان، بهترین روش کاهش خسارات سیل در حوزه‌ها، ایجاد سیستم‌های پیش‌بینی و هشدار سیل تشخیص داده شد. همچنین در سال ۱۹۷۲، مرکز هشدار و پیش‌بینی با هدف انتشار هشدار سیل و سرویس دهی به سازمان حوادث غیر متوقعه و کاهش اثرات ناشی از سیل، ایجاد شد. در بنگلادش پس از وقوع سیلاب‌های مخرب ۱۹۸۷ و ۱۹۸۸ مطالعات فشرده‌ای توسط UNDP انجام گردید. همچنین USAID پروژه‌هایی در زمینه‌ی آبخیزداری و کنترل سیل در تایلند، اندونزی و فیلیپین اجرا و از برنامه‌های حفاظتی در آسیا حمایت کرده است. FAO نیز اقدامات مشابهی در افغانستان، برمه، اندونزی، نپال، فیلیپین و تایلند انجام داده است. (بروکس، کت، ۱۳۷۲: ۳۰) کنترل سیلاب و حفاظت شهرها یکی از اهداف اساسی طرح‌های رودخانه‌ی سائو سانفرانسیسکو در برزیل، رود لسونوی در جنوب شرقی استرالیا، تلای سفلی مکنونگ و طرح گال اوپا در سری لانکا بوده است. (سرافی، ۱۳۷۹: ۵۰)

طرح مسأله:

از آن جهت که به علت موقعیت طبیعی شهر بیرجند سیلاب مسیل‌های متعددی از بخش‌های شمالی و جنوبی (محدود به ارتفاعات رشته کوه‌های باقران و مین آباد) وارد عرصه‌ی شهری می‌شوند و اکنون در حاشیه‌ی این مسیل‌ها ساز و ساخت‌های بسیاری بدون توجه به حریم طغیانی آن‌ها ایجاد شده و یا در دست احداث می‌باشد. محدوده‌هایی از شهر بیرجند در قبل نیز متحمل خساراتی گردیده است، لذا جهت حفاظت شهر بیرجند و جلوگیری از خسارات ناشی از وقوع سیلاب‌های شدید، مدیریت حوزه‌های آبریز عرصه‌ی مسیل‌ها جهت کنترل یا آرام کردن سیل، ضرورتی اساسی است. هدف این مقاله نیز ارائه‌ی خصوصیات قلمی، فیزیوگرافی و هیدرولوژیکی مسیل‌های بحران‌زا، و ضرورت تأمین حفاظت شهر بیرجند با بیان پیشنهادهایی در این خصوص است.

دلایل و ضرورت‌های ایجاب کننده طرح آبخیز شهری بیرجند:

شهر بیرجند در بخش هلالی شکل حوزه آبریز دشت بیرجند که فاصله‌ی ارتفاعات شمالی و جنوبی حوزه (با بیش از ۲۵۰۰ متر ارتفاع) یا عرض دشت با حدود ۹ کیلومتر به حداقل خود می‌رسد، واقع شده است. از این رو جریان‌های هیدرولوژیکی حاصله از ارتفاعات شمالی و جنوبی شهر (مین‌آباد و باقران) با توجه به خصوصیات فیزیوگرافی تشدید کننده شرایط سیل‌خیزی این بخش از حوزه آبریز به سرعت به حیطه‌ی شهری وارد و از طریق دو مسیل با جریان شرقی - غربی (مسیلهای پل باغ و کوترخان) از اراضی شهری تخلیه می‌شوند (سازمان جهاد سازندگی استان خراسان، ۱۳۷۵). ساخت و سازهای مسکونی و تأسیسات شهری در بخشهایی از شمال و جنوب شهر، که در مسیر طبیعی مسیلهای زهکش کننده رواناب ارتفاعات مشرف به خود واقع‌اند و همچنین سکونتگاهها و تأسیسات شهری واقع در مهمترین معبر شرقی - غربی شهر بخشهای آسیب پذیر در هنگام بروز سیلاب هستند.

این شهر از جمله شهرستانهای استان خراسان است که سرعت شهرسازی در آن در دو دهه‌ی اخیر رشد بسیار سریعی داشته به طوری که وسعت آن از ۴۰۰ هکتار در سال ۱۳۵۵ به ۴۰۰۰ هکتار در سال ۱۳۸۵ رسیده است. همچنین رشد جمعیت شهری بیرجند قابل توجه بوده است به طوری که طی سالهای ۷۵-۱۳۳۵ جمعیت آن به بیش از ۵ برابر رسیده و در سال ۱۳۷۵ بزرگترین نقطه شهرنشین جنوب خراسان و پنجمین شهر استان بوده است. علی‌رغم موقعیت حاشیه‌ی کویری آن با وسعت فضای سبز شهری معادل ۲۰۰ هکتار و سرانه‌ی فضای سبز شهری برابر ۱۵/۷ مترمربع از موقعیت ویژه‌ای در بین شهرهای استان برخوردار است. موقعیت خاص سیاسی شهر و همچنین وجود مرکزیت آن در حاشیه‌ی شرق کشور به عنوان قطب جمعیتی با فواصل نسبتاً مساوی از مراکز پرجمعیت شهری شمال شرق و جنوب شرق کشور، در طرح تفکیک استان به این شهر بهترین و مناسبترین موقعیت را به عنوان یک مرکز مهم سیاسی و اجرایی که نقش ویژه‌ای در مدیریت منطقه‌ی جنوب خراسان ایفا نماید، داده است (کریم‌پور و دیگران، ۱۳۷۶). از این رو علی‌رغم تقویت سطوح امنیتی، ارتباطی، خدماتی و اداری شهر در قالب اجرای طرح جمع شهری، این شهر با توجه به نقش آتی آن که در زمره‌ی شهرهای درجه یک کشوری محسوب خواهد شد، نیازمند اقدامات حفاظتی مناسب و درخور در مقابله با تهدیدهای ناشی از آشوبهای اقلیمی از جمله سیلابها است. از جمله مهمترین دلایل این ضرورت توجه به موارد زیر می‌باشد:

۱. این شهر در سی سال اخیر پنج بار در معرض هجوم سیلابهای شدید قرار گرفته و در بین ۱۴ شهر جنوب خراسان بیشترین خسارت شهری را داشته است و هم اکنون به دلیل غیرقابل پذیرش بودن حفاظت شهر در مقابل سیلاب جزو شهرهای بحرانی خراسان محسوب می‌شود. (مدیریت جهاد سازندگی یرجند، ۱۳۷۴: ۲۰)
۲. عبور دو مسیل اصلی زهکش کنده ۱۸۸۵ کیلومتر مربع از حوزه‌ی شرقی دشت بیرجند که از بخش میلی شهر که در جهت شرق به غرب امتداد داشته و نهایتاً در بخش غربی شهر به هم پیوسته و مسیل شاهرود را تشکیل می‌دهند. هرچند با اجرای پروژه آبخودداری بخش قابل توجهی از سیلابهای واحدهای هیدرولوژیکی ارتفاعات جنوب شرقی دشت مهار شده و تا حد زیادی خطرات سیل مسیرهای سیلابهای شرقی برای شهر کاهش یافته، لیکن سیلاب ارتفاعات شمال شرق دشت و مسیل‌های مشرف بر تأسیسات شهری در شمال شهر خطرناک است. از سوی دیگر، علاوه بر سیلابهای دلمه جنوبی ارتفاعات باقران و سیلاب مسیل شوکت آباد در شرق شهر به انضمام تمامی رواناب معابر، مساکن و تأسیسات شهری جنوب شهر به مسیل پل باغ وارد می‌شود. این مسأله خاطر نشان می‌سازد که در هنگام بروز بارندگی‌های شدید و طغیان مسیل‌ها، مسیل پل باغ قادر به تخلیه‌ی حجم رواناب به وجود آمده نیست و تهدیدی جدی برای شهر به حساب می‌آید.
۳. خصوصیات زمین‌شناسی و ژئومورفولوژیک به همراه تخریب شدید پوشش گیاهی عرصه‌ی حوزه‌های آبریز مسیل‌ها، در ایجاد سیلابهای شدید و مخرب، تهدید جدی برای شهر است.
۴. نظر به توسعه‌ی روزافزون فضای شهری و گسترش احداث بناها در مجاورت مسیل‌هایی که ارتفاعات و محدوده‌هایی از گسترش اراضی شهری را زهکشی می‌نمایند، احتمال خطر سیلابها را با توجه به شیب اراضی شهری در شمال و جنوب به خط‌القعردشت و پوشش آسفله‌ی معابر که ضریب نفوذپذیری را به صفر می‌رساند، موجب شده نه تنها هدایت سیلاب مسیل‌ها در توسعه‌ی فیزیکی شهر به‌عنوان یک مسأله‌ی اساسی مطرح شود، بلکه تخلیه‌ی رواناب اراضی شهری نیز در مسیر معابر شهر از مشکلات قابل طرح باشد.
۵. علاوه بر توده‌های سنگی سلژندافیولیت و کالردملاژ جنوب شهر و سازندهای فلیش و ولکلیک شمال شهر، تپه‌ی ماهرهای سازند رسوبی جوان نئوژن که در وسط شهر کشیده شده و علری از هرگونه پوشش گیاهی است و بخشهایی از آن جهت ساخت و سازهای مسکونی و تأسیسات شهری استفاده شده است، در کمترین زمان ممکن رواناب حاصل از بلرش را به داخل اراضی شهری تخلیه می‌کند. سیلاب حاصل از این ارتفاعات در سال ۷۴ باعث آبگرفتگی و خساراتی به تأسیسات شهری گردید.

مواد و روش‌ها:

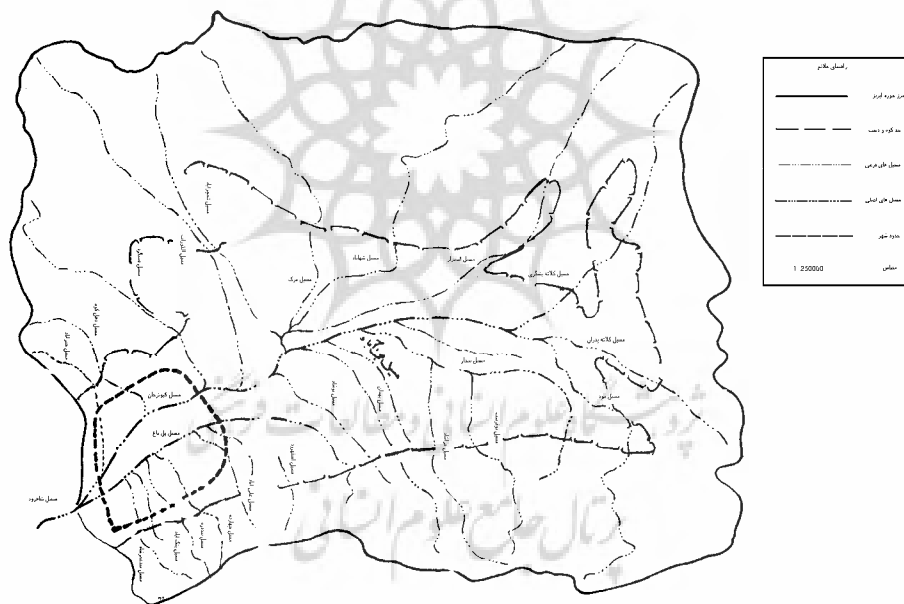
برای شناخت و آگاهی از وضعیت شهر بیرجند در مقابل سیلاب‌های حوزه‌های آبریز مسیل‌های شمالی و جنوبی، ابتدا داده‌های هواشناسی ایستگاه سینوپتیک بیرجند در دوره‌ی آماری ۷۸-۱۳۴۴ تهیه و اقدام به آنالیز فرکانس بلندگی، تجزیه و تحلیل بلرزش‌های ۲۴ ساعته، بر اساس توزیع‌های مختلف آماری و نهایتاً تحلیل روابط شدت - مدت رگبارها پرداخته شد. سپس شاخص‌های فیزیوگرافی حوزه‌ی مسیل‌ها و دبی پیشینه‌ی آنها با دوره‌ی و گشت‌های مختلف محاسبه، و شرایط اراضی مورد تهدید هر مسیل در شهر بیرجند به صورت جداگانه بررسی و اقدامات حفاظتی لازم پیشنهاد گردید.

منهوم آبخیزداری شهری:

منشأ سیل‌گیری سیلاب‌هایی، که غالباً پس از بارندگی‌های شدید به درون شهرها راه می‌یابند و در صورت نبود تأسیسات مناسب، باعث خسارت می‌شوند، در فضای خارج از شهرها یعنی عرصه‌ی آبریز رودخانه‌ها یا مسیل‌هایی که مسیر جریان طبیعی آنها از درون فضای شهری می‌گذرد، می‌باشد. از این‌رو در آبخیزداری شهری حدود و وسعت مطالعه و اجرا، عرصه‌ای از بالاترین نقاط ارتفاعی که رواناب آن در شکل‌گیری سیل و گذر از درون شهرها نقش دارد، تا نحوه و تأسیسات تخلیه‌ی رواناب معبر و سایر ساخته‌های شهری، که خود بخشی از عرصه‌ی آبریز را در داخل شهر تشکیل می‌دهند در برمی‌گیرد. از این‌رو در یک تعریف جامع از آبخیزداری شهری، می‌توان گفت: طرح آبخیز شهری، مجموعه اقدامات و عملیات مکانیکی و بیولوژیکی شامل کنترل سیل، رسوب و عملیات آبخیزداری در عرصه‌ی حوزه آبریز آن دسته از رودخانه‌هایی است که خروجی زهکش اصلی آنان از درون شهرها عبور می‌نماید. بدیهی است علاوه بر اقداماتی که جهت اصلاح آبخیز در فضای خارج از شهرها به عمل می‌آید، انتخاب مسیرهای مطمئن و مشخص با حداکثر ظرفیت طراحی در عبور سیلاب و کمترین احتمال خطر در محدوده‌ی اراضی شهری و توسعه‌ی آتی آن در غالب این طرح گنجانده می‌شود.

موقعیت جغرافیایی حوزه‌ی آبریز شهر بیرجند:

حوزه‌ی آبریز دشت بیرجند از زیر حوزه‌های کویر لوت است و رود شور (شاهرود) که از پیوستن دو مسیل اصلی حوزه‌ی شهر بیرجند در غرب این شهر تشکیل می‌شود، عمده‌ترین رودخانه‌ی آن است که زهکش آن وارد کویر لوت می‌شود. این حوزه در طول ۴۳-۵۸ تا ۴۵-۵۹ شرقی و عرض ۳۴-۳۲ تا ۳۳-۸۱ شمالی واقع شده است و از شمال به کوه‌های مین آبدو از شرق به ارتفاعات مین آباد و کوه سسان، از جنوب به کوه‌های باقران و کوه رج و از غرب به ارتفاعات کوه گزنک محدود است. وسعت کل آبریز حوزه‌ی دشت بیرجند، ۳۱۵۵ کیلومتر مربع است که ۱۰۴۵ کیلومتر مربع آن دشت و بقیه را ارتفاعات تشکیل می‌دهد. (ولایتی، ۱۳۷۰: ۲۴۷) شهر بیرجند در بخش میلی دشت در محدوده‌ای که عرض دشت به حداقل خود می‌رسد، واقع شده است. (فال سلیمان، ۱۳۷۲: ۸۷) (نقشه شطره ۱)



نقشه‌ی شماره ۱: مسیل‌های شرق حوزه‌ی آبریز دشت بیرجند

ساخت و سازه‌های شهری هم اکنون کاملاً محدودی مرکزی دشت را در محل مستقر شهر بیرجند در بر گرفته و عرصه‌ی گسترش آن‌ها به سرعت به سمت بخش‌های شمالی و جنوبی در حال گسترش است. جریان سیلاب ۲۵ زیر حوزه‌ی بخش شرقی حوزه‌ی آبریز دشت بیرجند با مساحت حدود ۱۸۸۵ کیلومتر مربع از بخش میلی شهر بیرجند از طریق مسیل‌های کبوتر خان و پل باغ تخلیه می‌شود. خطر سیلاب‌های حوزه‌ی شرقی جهت شهر بیرجند با اجرای پروژه‌های متعدد طی ده ساله‌ی اخیر، از جمله پروژه‌ی آبخوان دلری، انجام عملیات آبخیزداری در حوزه‌های بحوانی و احداث بندهای خاکی روی تعدادی از زیر حوزه‌ها به حد قابل توجهی کاهش یافته است. (جهاد کشاورزی خراسان، ۱۳۸۰) اما مسیل‌های شمالی و جنوبی با مساحت حدود ۲۵۱۰۰ هکتار که عرصه‌ی پایین دست آنها پهنه‌ی گسترش ساخت و سازه‌های شهری اند همواره تهدیدزا هستند، که نیازمند مدیریت حوزه^(۲) در بالا دست جهت کنترل سیلاب و اقدامات حفاظتی در مسیر گذر مسیل‌ها در محدوده‌ی شهر بیرجند دارند تا از این طریق مخاطرات سیلاب‌های احتمالی در آینده به کمینه کاهش یابد.

تحلیل بلندگی در حوزه‌ی آبخیز شهری بیرجند:

علی‌رغم کمبود ایستگاه‌های هواشناسی، ایستگاه سینوپتیک بیرجند به‌عنوان یک ایستگاه کامل با قدمت آمربرداری قابل قبول در حاشیه‌ی شمال شرق دشت بیرجند واقع شده و جهت تحلیل وضعیت بلندگی‌ها در حوزه‌ی مذکور از آن استفاده شده است.

میلگین میزان بلندگی ایستگاه بیرجند در دوره‌ی آماری ۷۸-۱۳۴۴ معادل ۱۷۰ میلی فریبده است. معادله‌ی گرادیان بارندگی بر اساس آمار ۷ ایستگاه با فواصل ۳۰ تا ۸۰ کیلومتر از ایستگاه سینوپتیک بیرجند $P = 38.4 + 0.091(H)$ محاسبه شده است. تجزیه و تحلیل میلگین‌های متحرک سه و پنج ساله بیانگر:

یک دوره‌ی خشکسالی هشت ساله، که از سال ۱۳۴۴ تا سال ۱۳۵۲ ادامه داشته است؛

یک دوره‌ی ترسالی ۱۲ ساله، که از سال ۱۳۵۳ تا سال ۱۳۶۵ ادامه داشته است؛

یک دوره‌ی کوتاه مدت ۲ ساله‌ی خشکسالی، در سالهای ۱۳۶۶ و ۱۳۶۷؛

یک دوره‌ی ترسالی ده ساله، که از سال ۱۳۶۸ تا ۱۳۷۸ ادامه داشته است.

جدول شماره ۳: آملیز فرکانس بارندگی سلاله‌ی ایستگاه بیرجند

دوره	مرطوب					متوسط	خشک				
	۱۰۰	۵۰	۲۵	۱۰	۵	۲	۱/۲۵	۱/۱۱	۱/۰۴	۱/۰۲	۱/۰۱
بازگشت	۰/۰۱	۰/۰۲	۰/۰۴	۰/۱	۰/۲	۰/۵	۰/۸	۰/۹	۰/۹۶	۰/۹۸	۰/۹۹
احتمال	۲۸۳	۲۷۰	۲۵۵	۲۳۰	۲۰۶	۱۷۰	۱۱۷	۹۶	۸۱	۶۹	۵۶

میزان بیشینه‌ی بارندگی‌های ۲۴ ساعته‌ی این ایستگاه با استفاده از آزمون پرازش با توزیع‌های مختلف آماری و محاسبه‌ی دوره‌ی بازگشت حداکثر ۲۴ ساعته تجزیه و تحلیل گردیده و توزیع لوگ پیرسون به‌عنوان توزیع مناسب ایستگاه انتخاب گردید.

جدول شماره ۴: تجزیه و تحلیل آمار بارش ۲۴ ساعته‌ی ایستگاه بیرجند

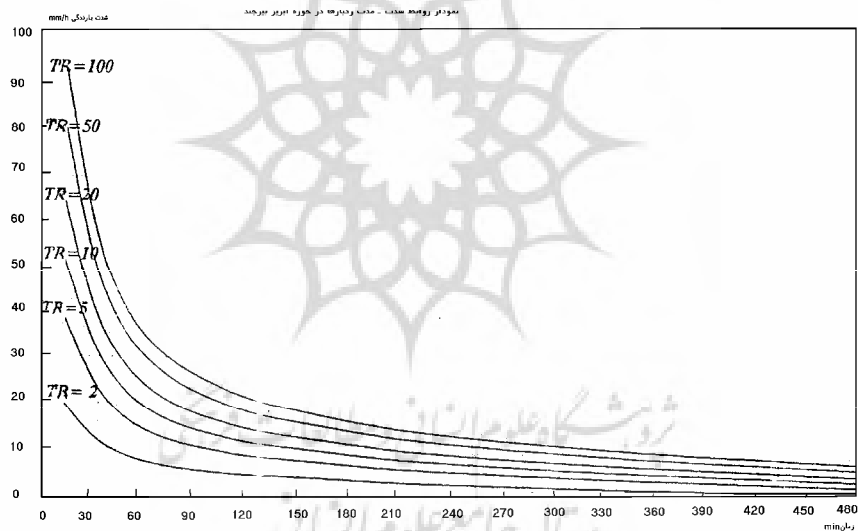
دوره‌ی بازگشت توزیع	۲	۵	۱۰	۲۵	۵۰	۱۰۰	۲۰۰	۱۰۰۰	SSTE
نرمال	۲۳/۳	۳۰/۵	۳۴/۳	۳۹	۴۱/۳	۴۳/۳	۴۵/۵	۵۰	۸/۲
لوگ نرمال	۲۲	۲۹	۳۳/۵	۴۰	۴۴/۵	۴۷/۳	۵۱/۴	۶۱	۷/۲۶
گامبل	۲۲	۲۹/۴	۳۴/۵	۴۰/۸	۴۵/۵	۵۰/۲	۵۵	۶۵/۶	۷/۷
پیرسون تیپ III	۲۱/۳	۲۹/۷	۳۴/۶	۴۲/۴	۴۸/۳	۵۱/۹	۵۷	۶۸/۸	۷/۹
لوگ پیرسون	۲۱/۷	۲۸/۹	۳۳/۸	۴۰/۸	۴۶/۳	۴۹/۷	۵۴/۷	۶۷	۴/۵۶

از خصیصه‌های مهم بارش در حوزه، علاوه بر سهم قابل توجه بارندگی‌های ۲۴ ساعته از کل بارندگی سلاله، بارندگی‌های با تناوم کمتر از ۲۴ ساعت است که نتایج حاصل از رگبارهای کوتاه مدت و روابط شدت-مدت در جدول شماره ۵ و دیاگرام مربوط به آن نشان داده شده است. براساس جدول رگبارهای کوتاه مدت ۱۵ و ۳۰ دقیقه‌ای از نظر مقدار بارندگی بسیار قابل توجه بوده و در صورت وقوع دوره‌ی بازگشت، عامل ایجاد سیلابهای شدید می‌باشد. این مسأله در طراحی ابنیه و سازه‌های تخلیه‌ی سیلاب مسیل‌های درون

شهر و همچنین کانالهای تخلیه‌ی آب معبر شهری و سازه‌های آبخیزداری مسیل‌های خارج شهر دارای اهمیت فزاینده است.

جدول شماره ۵ رولبط شدت-مدت حاصل از رگبارهای کوتاه مدت

مدت رگبار (min)	۴۸۰	۴۲۰	۳۶۰	۳۰۰	۲۴۰	۲۱۰	۱۸۰	۱۵۰	۱۲۰	۹۰	۶۰	۴۵	۳۰	۱۵	زمان دوره برگشت
۲	۲/۲	۲/۴	۲/۶	۲/۸	۲/۱	۲/۴	۲/۸	۳/۲	۴/۴	۵/۵	۶/۴	۷/۵	۹/۲	۱۲/۵	۱۹/۸
۵	۳/۸	۴/۱	۴/۵	۵/۱	۵/۹	۶/۴	۷/۱	۸	۸/۴	۱۰/۸	۱۲/۴	۱۴/۸	۱۸/۲	۲۴/۴	۳۸/۸
۱۰	۴/۹	۵/۴	۶	۶/۸	۷/۸	۸/۵	۹/۴	۱۰/۴	۱۱/۴	۱۴/۵	۱۶/۸	۱۹/۸	۲۴/۵	۳۲/۸	۵۱/۹
۲۰	۶/۲	۶/۸	۷/۴	۸/۲	۹/۴	۱۰/۵	۱۱/۸	۱۲/۲	۱۴/۵	۱۸/۱	۲۰/۹	۲۴/۸	۳۰/۴	۴۰/۹	۶۴/۸
۵۰	۷/۴	۸/۲	۹/۲	۱۰/۴	۱۲	۱۳/۱	۱۴/۴	۱۶/۴	۱۸/۲	۲۲/۸	۲۶/۲	۳۱/۱	۳۸/۵	۵۱/۵	۸۱/۴
۱۰۰	۸/۴	۹/۴	۱۰/۴	۱۲	۱۳/۸	۱۵/۱	۱۶/۸	۱۸/۹	۲۱/۱	۲۴/۴	۲۰/۲	۲۵/۹	۳۴/۵	۵۹/۵	۹۴/۲



نمودار شماره ۱: رولبط شدت-مدت رگبارها در بیرجند

معرفی مهمترین مسیل‌های شمال و جنوب حوزه آبخیز شهری بیرجند:

حوزه آبخیز شهری مورد مطالعه با مساحت ۱۸۸۵ کیلومتر مربع (۶۰ درصد کل مساحت آبریز دشت بیرجند) به دو بخش شمالی و جنوبی تقسیم می‌شود. مساحت بخش جنوبی، که زهکش اصلی آن مسیل پل باغ

است، ۱۷۸ کیلومتر مربع و مساحت بخش شمالی با زهکش اصلی کبوترخان ۱۷۰۷ کیلومتر مربع است. در تقسیم بندی واحدهای هیدرولوژیکی حوزه‌ی شهری بیرجند، تعداد ۲۵ واحد مشخص گردیده است که از این تعداد ۳ حوزه‌ی شمالی، و ۵ حوزه‌ی جنوبی، شرایط بجان‌تری دارند و سیلاب آنها دارای کمترین زمان تمرکز در ورود به اراضی شهری بیرجند می‌باشد. خصوصیات این حوزه‌ها در جدول شماره ۶ آورده شده است.

جدول شماره ۶: خصوصیات فیزیوگرفی و هیدرولوژیکی مسیل‌های حوزه‌ی آبخیز شهری بیرجند

حوزه	نام مسیل	مساحت 2km	طول آبراهه اصلی km	ارتفاع متوسط m	زمان تمرکز h	دبی حداکثر با دوره بازگشت به m3				
						۵	۱۰	۲۰	۵۰	۱۰۰
رشته‌سور	دستگرد	۱۳۴/۵	۲۲/۸	۱۷۶۳	۲/۵۱	۲۵/۱	۴۵/۳	۱۳۵	۱۷۳	۲۰۵
	دهل کوه	۳۰/۵	۱۴	۱۷۵۰	۱/۳۷	۲۱	۳۲	۵۳	۸۳	۱۰۵
	خیرآباد	۱۶/۲	۱۲	۱۶۹۶	۱/۱۹	۹	۱۴/۲	۲۲	۳۱/۷	۴۱
شمالی	بندعمر شاه	۲۴/۵	۹/۲	۱۹۸۵	۴۶	۱۹	۲۹	۴۱	۵۷	۷۰
	بنگ‌آباد	۴/۶۳	۴/۵	۱۴۸۰	۳۰	۵/۵	۸/۳	۱۱/۵	۱۶/۲	۲۰
	بنلدره	۱۱/۸	۸/۶	۱۸۱۳	۴۷	۹/۵	۱۵	۲۰	۲۸	۳۵
	بننار چهارده	۲۱/۸	۸	۱۷۶۸	۳۲	۱۰/۹	۱۸	۲۶	۳۷	۴۷
	سراب	۷	۳/۳	۱۵۹۵	۳۰	۴/۷	۷/۲	۱۰	۱۴	۱۷

مسیل‌های شمالی:

نظر به وسعت حوزه‌ی آبخیز دستگرد و وجود تشکیلات بدلند، به ویژه در سراب حوزه و شدت تخریب اراضی حجم سیلاب مسیل دستگرد قابل توجه بوده و در اولویت حوزه‌های بحرانی شمال شهر قرار دارد. باند جدید فودگاه دقیقاً در خروجی این مسیل قرار دارد. سیلاب سال ۱۳۷۴، باعث مسدود شدن قنات قصبه‌ی شهر بیرجند و خسرات مالی بسیاری گردید.

سیلاب مسیل دهل کوه از ارتفاعات شمال شهر سرچشمه می‌گیرد. شایان ذکر است که این مسیل سیل خیز بوده و تهدیدی برای پایانه‌ی مسافربری و سایر کاربیهای همجوار آن محسوب می‌شود. ریختن نخاله‌های ساختمانی در هنگام بروز سیلاب حجم بار معلق آن را به شدت افزایش داده و خطری برای کاربری‌های فوق محسوب می‌شود (مدیریت جهاد سازندگی شهرستان بیرجند، ۱۳۷۹).

حوزه‌ی مسیل خیرآباد مشرف بر اراضی مسکونی محله‌های شمال شهر بیرجند است. وجود بندسارها در بلاذست و تخلیه‌ی مصالح زائد ساختمانی مانعی برای مسیر عادی این مسیل می‌باشد. ظرفیت کانال و پلهای ایجاد شده روی این مسیل در داخل اراضی شهری جولگویی دبی محتمل بحرانی ایجاد شده نیست.

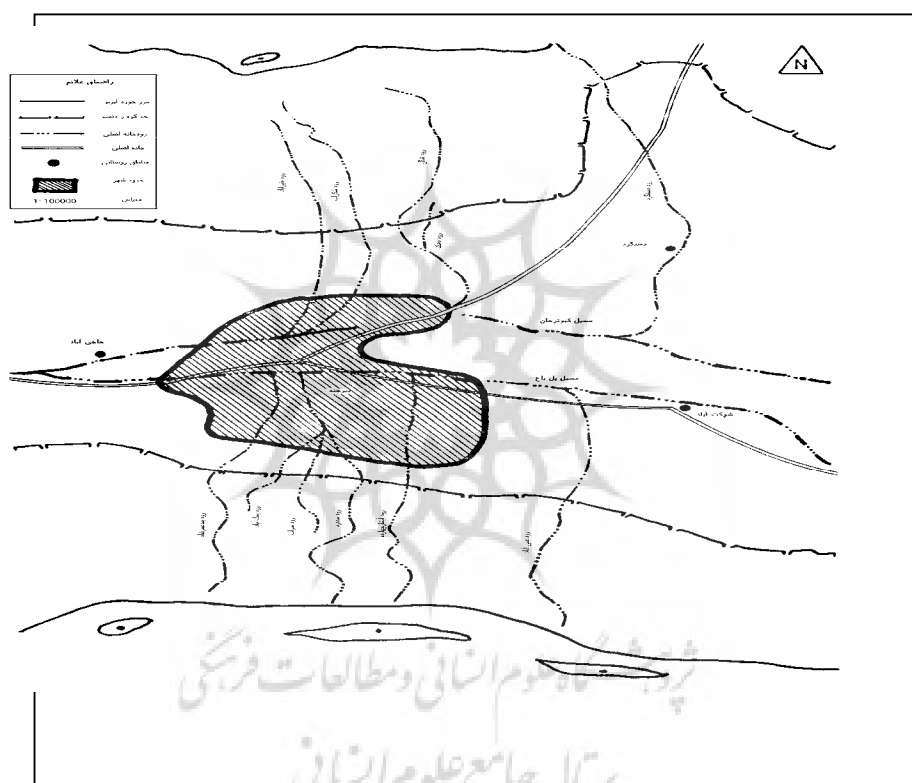
مسیل‌های جنوبی:

مسیل بندعمرشاه از ارتفاعات جنوبی شهر سرچشمه گرفته و به موازات محله‌های مسکونی این بخش جریان دارد. وجود تشکیلات بلیتولوزی متناوب از مارنهای سبز خاکستری، ماسه‌سنگ، توفها و مارنهای توفلار در سراب حوزه باعث شده که دبی جلمد سیلاب آن نیز قابل توجه باشد. به دلیل کوچک بودن دهانه‌ی پل‌های تعبیه شده برای عبور سیلاب و عدم رعایت حریم مسیل، تأسیسات شهری و مسکونی در معرض خطر سیل قرار دارند.

علی‌رغم وسعت کم محدوده‌ی آبریز، سیلاب مسیل بنگ‌آباد بلون هیچ مانعی وارد خیابانهای جنوب غربی شهر شده و سبب آب گرفتگی معبر می‌شود. به دلیل عدم کارایی لازم خاکریزهای حفاظتی این مسیل، عبور سیلاب از خاکریزها باعث وارضمودن خسارت به اراضی می‌شود.

مسیل سراب پس از گذشتن از ارتفاعات جنوبی مشرف به اراضی جنوب شهر، به مسیل بندعمرشاه و پل باغ می‌پیوندد. سیلاب مسیل‌های عمرشاه، بنگ‌آباد و سراب در سال ۱۳۷۴، موجب خسارات زلادی به ساخت و سازهای مسکونی در حال احداث در محدوده‌ی آملده سازی شهر بیرجند گردید. مسیر مسیل بنددره در خروجی حوزه به سوی مسیل سراب منحرف می‌شود. از این رو تجمع سیلابهای مسیل بنگ‌آباد، سراب و بنددره در اراضی پایین دست که سطح بستر مسیل سراب به سطح اراضی مسکونی نزدیک می‌شود، بسیار تهدیدکننده و در حال حاضر بلون اقدامات حفاظتی است.

سیلاب مسیل آبشار چهارده، پس از عبور از روستای بیدخت در دلته‌های آبرفتی پایین دست و عرصه‌ی گسترش کاربری‌های مختلف شهری پخش شده و باعث آب گرفتگی معبر می‌شود. از این رو با توجه به گسترش شهر و توسعه‌ی ساخت و سازها در این بخش نیاز به مسیر مطمئن و مشخصی جهت هدایت سیلاب‌های اتفاقی در این حوزه می‌باشد.



نقشه‌ی شماره ۲: مسیل‌های منتهی به اراضی شهر بیرجند

قداامات اجرایی و فواید طرح آبخیزداری شهر بیرجند:

هدف اصلی اجرای عملیات آبخیزداری شهری کنترل و مهار سیلاب مسیل‌ها و حفاظت ساخته‌های شهری فعلی و جدید در توسعه‌ی شهر است که در دو بخش قابل تفکیک می‌باشد:

۱. عملیات آبخیزداری که روی عرصه‌ی آبریز مسیل‌ها جهت کنترل سیلاب و تأخیر زمینی آن در تمرکز به حدود اراضی شهری باید صورت گیرد. فضای بالا دست حوزه‌ی آبریز مسیل‌ها عرصه‌ی کلرکردهای مختلفی است که وستایان روی اراضی انجام می‌دهند (مزارع و باغات فاریاب، دیم زارها، بندسارها، عرصه‌های مرتعی چرای دامهاو...). از این رو اجرای عملیات آبخیزداری در این بخش با ظرفیتهای خاص اقتصادی و اجتماعی همراه است که بیش از همه مشارکت خودآگاهانه‌ی مردم روستایی و گسترش فعالیت‌های آموزشی و ترویجی را می‌طلبد. تجربه نشان داده است که در مناطق خشک، روستایان از اجرای فعالیت‌های آبخیزداری استقبال زیادی می‌نمایند، بالأخص اقداماتی که با دانش بومی آنان سازگاری داشته و موجب بهره‌برداری اقتصادی بیشتر آنان از اراضی باشد. کنترل سیل در عرصه‌های بالا دست مسیل‌های شمالی، به ویژه حوزه‌ی دستگرد به دلیل مساحت زیاد، تعداد روستاها و جمعیت روستا نشین بالا، باید تکیه بر تنوعی از فعالیت‌های مکانیکی و بیولوژیکی داشته باشد. احداث بندهای خاکی در مسیر طغیان‌های آبراهه‌های اصلی، و انواع سازه‌های مکانیکی نظیر چکدم و گایون‌ها بر روی آبراهه‌های فرعی بالا دست حوزه از یک سو و ترویج و تشویق کاشت گونه‌های درختی دیم از جمله بادام و لگور که روستایان اقبال مناسبی نسبت به آن دارند. می‌تواند مورد توجه قرار گیرد. بدسارهای سنتی که در حشیه‌ی مسیل‌ها وجود دارند، نیازمند مقاوم سازی اند شکستن بدسارها موجبات تشدید حجم سیلاب و خسارات بیشتر آن می‌شود. نظریه افزایش ارزش اقتصادی اراضی بندسار به دلیل توسعه‌ی شهر بیرجند، اطمینان دادن به اهالی آبادی‌ها در خصوص حفظ مالکیت آن‌ها و ادامه‌ی بهره‌برداری اقتصادی از این اراضی موجب جلب مشارکت آن‌ها در اجرا و حفاظت از پروژه‌ها خواهد شد. اجرای اقدامات بالا بلون شک باید با کمک سازمان‌های رسمی دولتی و تأمین وام‌های بلکی جهت توسعه‌ی کارکردهای روستایان همراه باشد. در عرصه‌ی مسیل‌های جنوبی، احداث بندهای ذخیره‌ای-تغذیه‌ای با توجه به این که شرایط زمین شناسی و ژئومورفولوژیکی وضعیت مناسبی را برای این گونه سازه‌های آبی فراهم آورده، بیش از همه باید مورد توجه قرار گیرد. بندهای قدیمی همانند بند عمرشاه و بند دره با مصاحی از سلوچ که توسط گذشتگان جهت کنترل سیلاب و استفاده از ذخیره‌ی آب به قصد مصارف کشاورزی ایجاد شده، نمادی از کارکردهای سنتی روی این مسیل‌ها است. از سوی دیگر احداث بندهای ذخیره‌ای در مسیل‌های جنوبی روی مجموعه‌ی سازندهای افولیت و کالرد ملائز، که به عنوان یک منبع مهم تغذیه کننده آبخوان دشت بیرجند دارای اهمیت هستند، می‌تواند در تعدیل افت سفره‌ی آبی آبخوان دشت

بیرجند، که هم اکنون به حطت بحرانی رسیده است، تأثیر گذار باشد. لازم به ذکر است که عرصه‌ی بالا دست افیولیت‌ها، سنگهای آذر آواری جوانتر از افیولیت‌ها شامل مارن‌های سبز و مارن‌های توف دار وجود دارد که به دلیل شیب زیاد دامنه‌ها و نفوذ پذیری کم، موجبات تشدید فرسایش و سرعت در تجمع روان آبها می‌شوند، از این رو لجام سازه‌های فیزیکی ظیر چکدم‌ها و گلیون‌ها و کشت گونه‌های درختی توصیه می‌شود. در هر صورت نباید از این مسأله غفلت نمود که حفاظت شهر بیرجند در مواجهه با سیل در گرو ضممت بخشی فعالیت‌های آبخیزداری در عرصه‌ی خارج از شهر می‌باشد. بدون شک چنانچه در این بخش عملیات اجرایی در حد مطلوب با مشارکت روستاییان انجام گردد، علاوه بر حفاظت شهر بیرجند، نتایج فرعی زیر نیز به دست می‌آید، از جمله:

- حفظ مساکن، تأسیسات، منابع آب، مزارع و باغات و آبادیهای حاشیه‌ی مسیل‌ها؛
- افزایش آبدهی قنوات آبادیهای واقع در عرصه‌ی آبخیز هر مسیل؛
- تثبیت و حفظ خاک در عرصه‌ها و مکان استفاده از نزولات جوی در ارتفاعات جهت کشت گونه‌های درختی و بهره برداری از سیلاب در موقعیت‌های مناسب جهت کشت درختان مثمر؛
- امکان بهره‌بردی اقتصادی و ستاییان از اراضی، با توجه به موارد طرح شده در بند سوم؛
- ایجاد زمینه‌های اشتغال برای روستاییان؛
- تأثیر مثبت در بیلان منفی سفره‌ی آب زیرزمینی دشت بیرجند؛
- ساماندهی کمر بند سبز فضای پیرامون شهر بیرجند و ثرات مثبت آن بر میکروکلیمای شهری؛
- پرجاذبه شدن آبادیها و اراضی پیرامون شهر از نظر محیط مسکونی و تفرجگاهی برای اهالی شهر و داشتن منافع اقتصادی برای آبادیها.

۲. عملیاتی که در داخل محدوده‌ی شهر و فضای گسترش آتی آن باید صورت گیرد، همانند طراحی سازه‌های هدایت و انتقال سیلاب در مسیلهای اصلی شهر و شاخه‌های فرعی مسیل‌ها، کنترل ساخته‌های شهری در حریم طغیانی مسیل‌ها و طراحی کانال‌های هدایت و انتقال روان آب معبر به مسیل‌های اصلی.

اقدامات اجرایی در فضای شهری ابتدا باید بر مقاوم سازی سیل برگردان‌های مسیل‌های جنوبی که عرصه‌ی بلافصل آنها به طور گسترده به ساخت و سازه‌های شهری اختصاص یافته، تمرکز یابد. انحراف مسیر بند عمر شاه که هم اکنون در دست اجرا است، نیازمند تمهید بسترهای اطمینان بخش در دراز مدت و اجرای طرح ساحل

سزای، سلمان دهی و زیاسازی دارد. متأسفانه کربریهای مسکونی به سرعت به سمت حثیه‌ی مسیر انحرافی در حال گسترش می‌باشد که خود مشکلات بعدی را به وجود خواهد آورد. عرصه‌ی اراضی مسیل‌های بنگ آباد و سراب تا حد زیادی زیر ساخت و سازهای شهری رفته که به دلیل تجمع سریع سیلاب در این بخش و هلاکت رواناب این مسیل‌ها به مسیر بند دره، حجم قابل توجهی از سیلاب به داخل کال شوازه جری می‌شود که از هم اکنون مسیل مزبور نیازمند دیوار ساحلی مقاوم و گود برداری در بخش پایین دست به علت نزدیک شدن سطح اساس مسیل با اراضی مسکونی مجاور دارد. از سوی دیگر کانال‌های سطحی جمع‌آوری فاضلاب و روان آب‌های سطحی شهر بیرجند در بیشتر موارد قادر به تخلیه‌ی روان آب‌های سطحی، بالأخص در بخش‌های پایین دست که شیب اراضی کاهش می‌یابد، نیست. از این رو این مسأله دائماً موجب آب گرفتگی معابر، منازل و مغازه‌ها می‌شود. تعریض کانال‌ها و در صورت امکان انحراف آن‌ها جهت کاهش سرعت آب و ظارت جدی شهرداری بر هدایت رواناب‌های سطوح مساکن به چاه‌های جاذب جهت کاهش حجم روان آب‌ها در سطح شهر از اقدامات اساسی دیگر است.

بحث و نتیجه‌گیری:

طی سه دهه‌ی اخیر شهر بیرجند بیش از تمام مراکز شهری در جنوب خراسان در معرض خطرات سیلاب‌های مخرب قرار گرفته است. علل و عواملی، نظیر: موقعیت شهر بیرجند در بخش هلالی شکل حوزه‌ی آبریز که عرض دشت بین دو رشته کوهستانی باقران و مین آباد به حداقل می‌رسد، گسترش ساخت و سازهای شهری روی عرصه‌ی مخروط افکنه‌های با شیب زیاد و ناپایدار بودن مسیر آبرها و کانال‌های شویانی و بخشی مسیل‌ها روی مخروط افکنه‌ها و عدم تمهید امکانات محافظتی مناسب، این شهر را پوسته در مقابل سیلاب‌های ناگهانی آسیب پذیر ساخته است. از این رو اقدامات حفاظتی محتاج شناخت تحلیل رفتار هیدرولوژیکی مسیل‌ها می‌باشد. با توجه به تجزیه و تحلیل بارش‌های ۲۴ ساعته و آنالیز روابط شدت - مدت رگبارها با استفاده از داده‌های ایستگاه سینوپتیک بیرجند، میزان بارش‌های ۲۴ ساعته با دور برگشت‌های طولانی و بارش‌های کوتاه مدت با نوسانات زمانی کم از نظر ایجاد حجم قابل توجهی از روان آب دارای اهمیت است. از سوی دیگر خصوصیات فیزیوگرافی مسیل‌های بررسی شده از جمله زمان تمرکز و حجم سیلاب در دور برگشت‌های زملی مختلف نشان می‌دهد که مسیل‌های جنوبی به علت زمان تمرکز کوتاهتر از یک ساعت،

تهدیدی جدی هستند. حجم سیلاب زیاد مسیل بند عمرشاه با توجه به زمان تمرکز پایین آن از دیگر مسیل‌های جنوبی، شرایط بحرانی تری را ایجاد می‌کند. البته در حال حاضر بخش عمده‌ای از بستر مسیل‌های سراب و بنگ آباد، که حد گسترش بخش بالا دست حوزه آبریز آنها، تپه ماهورهای کم ارتفاع رشته کوهستانی باقران است، زیر ساخت و سازه‌های شهری رفته است، از این رو شیب زیاد معابر و آسفالت‌ها شدن آنها در بارندگی‌های کوتاه مدت و ۲۴ ساعته، حجم سیلاب این مسیل‌ها را بسیار بیش از برآورد انجام شده خواهد ساخت، که همواره اراضی بخش جنوب غربی شهر بیرجند را در معرض تهدید سیلاب قرار می‌دهد. از سوی دیگر در حوزه‌های آبریز شمالی مشرف به شهر بیرجند، مسیل دستگرد با توجه به پهنه‌ی گسترده حوزه آبریز آن، زمان تمرکز پایین و حجم سیلاب زیاد از دیگر حوزه‌های شمالی مخاطره آمیزتر است. اقدامات حفاظتی شهر بیرجند در برابر خطرات ناشی از سیل در عرصه‌ی بخش بالا دست تکیه بر فعالیت‌های آبخیزداری است که در کنترل سیل و تأخیر زمانی تمرکز سیلاب به اراضی شهری مؤثر است. احداث بندهای خاکی در مسیرهای طغیانی اصلی، سازه‌های چکدم و گلیون روی آبراهه‌های با شیب زیاد و توصیه به کاشت گونه‌های درختی جهت حفاظت آب و خاک از جمله‌ی این اقدامات است.

قاوم سازی سیل برگردان‌های مسیل‌های جنوبی شهر، انحراف مسیل‌های شدیداً طغیانی مانند بند عمرشاه و دستگرد از عرصه‌ی کاربری‌های مسکونی شهری، جلوگیری از ساخت و سازه‌های مسکونی در حاشیه‌ی غربی رودخانه‌ی اصلی شهر (شاهرود) که محل تلاقی مسیل کبوتر خان و پل باغ است و یا احداث سازه‌های ساختمانی با پایه‌های مقاوم در مقابل طغیان‌های ۳ یا ۴ متری در این بخش، از جمله اقداماتی است که در فضای شهر بیرجند باید صورت گیرد. توسعه‌ی شهرک‌های اقماری و گسترش سریع ساخت و سازه‌های شهری به سمت غرب و شرق شهر بیرجند در حاشیه و بستر کانال‌های شریانی و پخشی مسیل‌های دیگری از جمله مسیل چهکنند، علی آباد، مزگ، اسفهرود و... از هم اکنون ایجاب می‌نماید که اقدامات حفاظتی لازم در حوزه‌ی بالا دست این مسیل‌ها و بستر کلبری‌های اراضی شهری پایین دست این مسیل‌ها مورد توجه قرار گیرد.

در پایان این نکته قابل ذکر است که برخورد مقطعی مسأله‌گرا با مخاطرات محیطی، از جمله سیلاب‌های شهری در نواحی بحرانی، که کشور ما نیز بارها آن را تجربه نموده فقط تسکینی زود گذر است. نباید غفلت نمود که خشونت طبیعت برخی اوقات بسیار مخاطره انگیز و فاجعه آور است. پس باید تلاش کرد که تا حد ممکن اثرات مخرب آشوب‌های محیطی را با برنامه ریزی و مدیریت صحیح تعدیل نمود.

یادداشت‌ها:

۱. این مقاله، برداشتی تحلیلی از پایان‌نامه‌ی دوره‌ی دکترای آقای محمود فال سلیمان به راهنمایی آقای دکتر جعفر جوان می‌باشد.
۲. مدیریت حوضه برای کنترل یا آرام کردن سیلها در محل تشکیل آن، برای تغییر نحوه‌ی تبدیل باران به رواناب یا کاهش میزان سیل در رودخانه انجام می‌شود. در حلی که با توجه به مشخصات حوضه، حدی در اثرگذاری مدیریت حوضه آبریز در تولید سیل وجود دارد، کاربرد این اقدامات، نگهداری یا ارتقاء آنها، باید همیشه ارزشیابی شود. با توجه به موارد زیر باید همبستگی مدیریت حوضه با عملیات کنترل فرسایش بررسی شود تا منفع بیشتری از این اقدامات به دست آید. مدیریت حوضه، انطباق دادن و ایجاد تغییر در وضعیت حوضه است تا تغییراتی در توزیع یا اثرات این عناصر دخیل در بارش - رواناب ایجاد شود (امامی، ۱۳۸۱).

منابع و مآخذ:

۱. امامی، کامران. (۱۳۸۱)، *روشهای غیرسلزهای مدیریت سیلاب*، انتشارات دانشگاه فردوسی مشهد، کارگاه فنی روشهای غوسازهای مدیریت سیلاب.
۲. بروکس. کنت (۱۳۷۲)، *مدیریت جامع حوزه‌های آبخیز*، ترجمه‌ی علی نجفی نژاد، معاونت آبخیزداری وزارت جهادسازندگی.
۳. جهاد کشاورزی خراسان (۱۳۸۰)، *گزارش هوا و اقلیم پروژه امکان سنجی بهره‌وری از سیلاب در شرق دشت بیرجند*، مرکز تحقیقات منابع طبیعی و امور دام.
۴. جلدی، علی (۱۳۸۱)، *سیستم‌های پیش‌بینی و هشدار سیل*، انتشارات دانشگاه فردوسی، کارگاه فنی روشهای غوسازهای مدیریت سیلاب.
۵. سازمان برنامه و بودجه استان خراسان، (۱۳۷۴) *طرح توسعه‌ی جنوب خراسان*، جلد پنجم، تلفیق و جمع‌بندی.
۶. سازمان جهاد سازندگی استان خراسان (۱۳۷۵)، *گزارش بهره‌وری از سیلابهای جنوب و شرق دشت بیرجند*، گزارش شماره ۱۱ تلفیق و نتیجه‌گیری، مرکز تحقیقات منابع طبیعی و امور دام.
۷. سرافی، مظفر (۱۳۷۹) *مبانی برنامه‌ریزی توسعه‌ی منطقه‌ای*، دفتر آمایش و برنامه‌ریزی سازمان مدیریت و برنامه‌ریزی کشور، مرکز مدارک علمی و اشارات.
۸. شبکه پیام، کانال یک صدا و سیما جمهوری اسلامی ایران، ۱۳۸۴/۶/۱۶.

۹. فال سلیمان، محمود. (۱۳۷۲)، *آمایش نواحی خشک و نیمه خشک با تکیه بر محدودیت آب (الگوی موردی حوزه آبریز دشت بیرجند)*، دانشگاه فردوسی، دانشکده ادبیات و علوم انسانی، پایان نامه دوره‌ی کارشناسی ارشد.
۱۰. کریم‌پور، محمد حسن. و دیگران (۱۳۷۶)، *بررسی تطبیقی شاخصهای فرهنگی، اقتصادی، اجتماعی و سلیسی جنوب خراسان با تکیه بر محوریت شهر بیرجند به عنوان مرکز خراسان جنوبی*، دانشگاه بیرجند.
۱۱. مدیریت جهاد سازندگی بیرجند (۱۳۷۴) *گزارش توجیهی اجرایی پروژه آبخیزداری شرق دشت بیرجند*، مرکز تحقیقات منابع طبیعی و امور دام.
۱۲. مدیریت جهاد سازندگی شهرستان بیرجند، (۱۳۷۹)، *گزارش فیزیوگرافی حوزه‌ی آبریز دستگرد*، اداره آبخیزداری
۱۳. ولایتی، سعید...، سعید توسلی، (۱۳۷۰)، *منابع و مسائل آب استان خراسان*، اشارات آستان قدس رضوی.
14. 8. Braatz, Barbara 1989.; Arnold, Frank “*Developing policies to improve the effectiveness of coastal flood plain management.*” Coastal zone: proceeding of the Symposium on Coastal and Ocean Mnagement v 5 (of 5). Publ by ASCE , New York, NY, USA.
15. http://WWW.Irannews.Org/IRAN/flash_floods. Aug 2002/Un.OCHA intergrated Regional information network.
16. <http://WWW.irfc.Org/FLOODS> Aug 2001:iran.floods .
17. Office of hydrology, (1997) “*Flood Warning Handbook*”, National Weather Servic, NOAA.
18. Watercare(2000).. [WWW.http.watercare.sa.gov.au/student/urban.html](http://WWW.watercare.sa.gov.au/student/urban.html)