



دانستنی‌های بیشتر در مورد زلزله برای معلمان جغرافیا

دکتر مهدی چوبینه choobineh@programmer.net

مقدمه

«شبکه گسترده تعیین موقعیت زلزله» اشاره شده است. در پایان نیز شرح کوتاهی درباره ایستگاه‌ها و پایگاه‌های اینترنتی ارائه شده است که می‌توان در آن‌ها اطلاعات مربوط به زلزله را دریافت کرد.

امید است، با توجه به سطح قابلیت‌های فناوری امروزه بشر در زمینه فراهم آوردن ارتباطات سریع در اقصا نقاط عالم، این شبکه نیز همچون «شبکه گسترده جهانی»^۱ - بتواند، در انتقال پیام‌های مهم کمک‌خواهی و کمک‌رسانی به حادثه‌دیدگان آتی کمک کند. انتظار آن است که معلمان جغرافیا نیز ضمن مطرح کردن مسائل مربوط به بلایای طبیعی و درون‌ساختی این مسأله در میان آحاد شهروندان آتی این مملکت، بر موضوع آمادگی برای مقابله با پیامدهای بلایای طبیعی در آینده تأکید کنند، تا شاهد آن باشیم که در آینده‌ای نه‌چندان دور، اطلاعات خبری در مورد وقوع بلایای طبیعی (که بعضاً اجتناب‌ناپذیر هم هستند)، با ذکر «بدون تلفات انسانی» اعلام شود؛ ان شاء الله.

جغرافیا در ایران در دوره‌های گوناگون تحصیلی، با هدف آشنایی با بلایای طبیعی و نهادینه کردن اهمیت آن، مطالبی جسته و گریخته آمده است. همچنین، در برنامه دوره متوسطه، فصل مستقلی از کتاب عمومی این درسی، به بحث بلایای طبیعی اختصاص یافته است. اگرچه این کتاب از جمله برنامه‌های موفق آموزش جغرافیا در چند دهه اخیر ارزیابی شده است، اما همچنان به پشتیبانی‌های گوناگون دانشی و روشی نیاز دارد. با این بیست، مقاله حاضر به بهانه وقوع این حادثه اسف‌بار، ضمن طلب مغفرت برای رفتگان زلزله‌بیم و آرزوی صبر برای بازماندگان این واقعه غم‌انگیز و همچنین به منظور پشتیبانی از برنامه‌های درسی جغرافیا، مطالبی تهیه شده که بیش‌تر مورد نیاز معلمان جغرافیاست. در این مختصر، ضمن پرداختن به برخی از اصطلاحات مهم زلزله و پاسخگویی به برخی سؤالاتی که مطرح می‌شوند، به موضوع

وقتی روز جمعه ۵ دی ماه ۸۲، خیر وقوع زلزله‌ای ویرانگر در بم رارسانه‌های ارتباط جمعی اطلاع دادند، یک بار دیگر حوادث مشابهی نظیر آنچه در بوئین‌زهرا، طبس، رودبار، قائن و... رخ داده بود، برای همگان تداعی شد. و یک بار دیگر برای فرصت‌های از دست رفته افسوس خوردیم؛ فرصت برای تدارک دیدن امکانات مقابله با زلزله‌ای که به هر حال می‌آمد، کما این که بعداً نیز خواهد آمد. اما کجا و به چه اندازه‌ای؟ در حال حاضر، امکان پاسخگویی به این گونه سؤالات برای بشر وجود ندارد. صحنه‌های غم‌انگیز مردمی که در بم در مقابل قهر طبیعت و مشیت الهی قرار گرفته بودند، هر بیننده‌ای را متأثر می‌کرد و چه بسیار کسانی که تا صبح روز شنبه به یاد بازماندگان زلزله بم، در سرمای دهشتناک کویر لوت، خواب به چشمانشان نرفت.

این واقعیت که زلزله رانمی‌توان پیش‌بینی کرد، بدون هیچ مسامحه‌ای همچنان وجود دارد. اما سؤال اصلی این است که آیا نمی‌توان از پیش برای مقابله با زلزله آماده شد؟ در برنامه‌های درسی رسمی



زلزله چیست؟

تخلیه ناگهانی فشارهای متمرکز شده در زیر پوسته زمین برای ایجاد تعادل در یک مکان مشخص، ممکن است سبب شکستگی پوسته زمین شود و امواج ناشی از این انفجار درونی و شکستگی پوسته زمین، در بخش بالایی این گونه نقاط، لرزش‌ها و تکان‌های شدیدی به وجود آورد. به نسبت اندازه انرژی تخلیه شده، در بخش‌های روی زمین و هر آنچه که بر آن بنا شده باشد، ویرانی روی خواهد داد. از این رو، در نقاطی که

می‌توانیم انتظار وجود گسل، شکستگی یا درز را در پوسته زمین داشته باشیم که در اعماق متفاوت به وجود آمده‌اند؛ مگر آن‌که مطالعات علمی معتبر خلاف آن را ثابت کرده باشد. بنابراین، در همه‌جای سطح کره زمین، امکان وقوع زلزله وجود دارد، اما این امکان در محل شکستگی‌ها و گسل‌های موجود بیش تر است. بر این مبنا، چنانچه بخواهیم انتشار جغرافیایی زلزله‌ها را در دنیا به طور مشخص بیان کنیم، به این ترتیب خواهند بود:

۱. کمربند اطراف اقیانوس آرام که ۸۰

می‌افتند. ممکن است محل تخلیه انرژی درونی زمین در سطح و یا در عمق ۷۰۰ کیلومتری زیر زمین باشد.

در مورد این عدد اختلاف نظر وجود دارد، به طوری که برخی از لرزه‌شناسان آن را ۳۰۰ کیلومتر اعلام کرده‌اند. در ادامه، به سه طبقه‌بندی زلزله به لحاظ عمق کانون اشاره می‌کنیم:

* زمین لرزه سطحی، بین صفر تا ۷۰ کیلومتری زیر پوسته زمین، کم‌تر از ۶ کیلومتری زیر پوسته زمین

* زمین لرزه حدواسط، بین ۷۰ تا ۳۰۰ کیلومتری زیر پوسته زمین، بین ۶۰ تا ۳۰۰ کیلومتری زیر پوسته زمین


* زمین لرزه عمیق، بین ۳۰۰ تا ۷۰۰ کیلومتری زیر پوسته زمین

طبیعتاً زلزله‌های سطحی با بزرگی معین، نسبت به زلزله‌های میانی با همان بزرگی، تخریب بیش‌تری خواهند داشت؛ چرا که زمان رسیدن اثرات امواج زلزله سریع‌تر و اصطحاک لایه‌های زمین برای کاهش اثرات تخریبی آن کم‌تر خواهد بود.

اندازه‌گیری زلزله

برای اندازه‌گیری دقیق یک زلزله از دو کمیت «بزرگی» و «شدت» استفاده می‌کنند. از سال ۱۸۹۰، لرزه‌نگارهایی در جهان وجود داشته‌اند که نسبت به پیشرفت علوم فناوری زمان خود می‌توانستند، نسبت به وقوع و بزرگی یک زلزله واکنش نشان دهند. اما تا سال ۱۹۳۰ که چارلز اف. ریشتر،

زمین‌شناس کالیفرنایی، موضوع بزرگی زلزله را مطرح نکرده بود، مسأله تعیین بزرگی زلزله بدون حل باقی بود. مبنای ایده ریشتر بسیار ساده بود. او توانست، با اندازه‌گیری فاصله میان کانون یک زلزله و دستگاه لرزه‌نگار و ابعاد منحنی‌های ثبت شده روی آن، بر اساس یک رشته از تجربه‌های به دست آمده تا آن زمان، زلزله‌ای را در کالیفرنیا اندازه‌گیری کند.



درصد از انرژی آزاد شده و ۶۸ درصد از زلزله‌های دنیا در این کمربند مشاهده می‌شوند. این کمربند بر دایره آتش یا محل وقوع آتشفشان‌های فعال و نیمه فعال دنیا تطبیق دارد.

۲. منطقه‌ای بین مدیترانه تا جزایر ساندی در اقیانوس آرام که ۲۱ درصد زمین لرزه‌های جهان در آن‌جا به وقوع می‌پیوندد.


۳. سایر مناطق شامل اقیانوس منجمد شمالی، اقیانوس اطلس، اقیانوس هند غربی و آفریقای شرقی که ۱۱ درصد زمین لرزه‌ها را بروز می‌دهند.^۴

طبقه‌بندی زلزله‌ها به لحاظ عمق کانون زلزله

کانون زلزله یا «هیپو سانتر» به نقطه‌ای اطلاق می‌شود که تکان‌ها در آن‌جا تولید می‌شوند. کانون سطحی یا «اپی سانتر» نیز نقطه‌ای است در سطح زمین که با کانون عمقی (هیپوسانتر) نزدیک‌ترین فاصله را دارد و شدت زلزله در آن‌جا به حداکثر می‌رسد. زلزله‌ها در اعماق متفاوت پوسته زمین اتفاق

قبلاً پوسته زمین دچار شکستگی شده است (گسل‌های قدیمی)، این امکان وجود دارد که تخلیه انرژی صورت پذیرد. از طرف دیگر می‌دانیم که پوسته زمین یک دست نیست و از تعدادی صفحات به هم پیوسته تشکیل شده است. در محل اتصال این قطعات نیز معمولاً لرزش‌هایی به وقوع می‌پیوندد. به طوری که امروزه توانسته‌اند، کمربند‌های زلزله خیز جهان را در مقیاس قاره‌ای مشخص کنند. و از آن‌جا که در این محل‌ها امکان خروج مواد مذاب درون زمین بیش‌تر است، نوعی قرابت بین کمربند زلزله خیز و کمربند آتشفشان‌های روی کره زمین به وجود آمده است.

در مقیاس‌های کوچک‌تر، رشته‌کوه‌های اصلی در هر منطقه می‌توانند، مؤید وجود شکستگی در بخش زیرین آن‌ها باشند. بر اساس نظریه «تکتونیک صفحه‌ای»، به وجود آمدن کوه‌ها از برخورد لبه‌های دو صفحه از صفحات پوسته زمین ناشی است. و باز هم در مقیاسی کوچک‌تر، در هر منطقه از زمین



مقیاس در اندازه گیری زلزله ها

جدول ۱، ضمن مقایسه بین دو واحد اندازه گیری زلزله در مقیاس ریشتر و مرکالی، نتیجه های حاصل از هر یک از آن ها را مشخص می سازد و امکان مقایسه ارزش عددی مقدار انرژی آزاد شده و قدرت انفجار مصنوعی را نیز میسر می سازد. همچنین، فراوانی وقوع هر یک از این مقیاس ها را نشان می دهد.

سؤالاتی که غالباً در مورد زلزله پرسیده می شوند:

از میان سؤالات متنوعی که به خصوص هنگام وقوع زلزله های مهیب بین مردم مطرح می شود، دو سؤال عمومیت بیش تری دارد. البته باید به تفکیک سؤالات عمومی از تخصصی نیز توجه داشت. این دو از مجموعه سؤالات عمومی هستند.

۱. آیا امکان دارد زلزله را پیشگویی کرد؟

پاسخ این سؤال منفی است. اگرچه زلزله ها در مناطق معینی از زمین همچنان که اشاره شد، رخ می دهند، اما پیشگویی زلزله در همین مناطق نیز امری ناممکن است؛ همان طور که در افتادن یک لیوان به زمین نمی دانیم که آیا خواهد شکست یا خیر، ولی همیشه احتمال شکستن آن بیش تر از نشکستن آن است. با این حال، برخی مواقع لیوان سالم روی زمین باقی می ماند. در این مثال ساده یک تفاوت دیگر نیز وجود دارد. در مورد لیوان، همه چیز عیان و آشکار است، اما نیروهایی که در وقوع زلزله دخالت دارند، معمولاً پنهان

است که در آن D به درجه و h به کیلومتر، فاصله بین مرکز زلزله، ایستگاه اندازه گیری و عمق کانون زلزله را نشان می دهند.

بر مبنای مقیاس اندازه گیری بزرگی زلزله در واحد ریشتر (M) انرژی، بین مقدار بزرگی زلزله نسبت به واحد قبل از آن رابطه ای لگاریتمی وجود دارد؛ به نحوی که انرژی زلزله ای به بزرگی ۷ در مقیاس ریشتر، ۳۲ برابر بیش تر از زلزله ای به بزرگی ۶ در مقیاس ریشتر است. این نسبت بین زلزله ای به بزرگی ۶ تا زلزله ای به بزرگی ۸ در مقیاس ریشتر بیش از ۱۰۰۰ برابر خواهد بود.

امواج تولید شده در یک زلزله

یک زلزله سه نوع موج تولید می کند که عبارتند از: امواج اولیه یا تراکمی که به آن ها امواج "P" گویند. امواج ثانوی یا ماریپیچی که به آن ها امواج "S" می گویند. و بالاخره امواج طولی که به آن ها امواج "L" می گویند. امواج L، امواجی هستند که در پوسته زمین منتشر می شوند. بنابراین نسبت به امواج P, S که از درون زمین عبور می کنند، مسیرشان کوتاه تر است. سرعت امواج P, S با افزایش عمق زیادتر می شود. یعنی هرچه به سطح نزدیک تر می شوند، از سرعتشان کاسته می شود. علت آن نیز مشخص است؛ انرژی آن ها به وسیله لایه های گوناگون زیرزمین مستهلک می شود. به طوری که تنها ۱۰ درصد از انرژی ساطع شده در یک زلزله، به صورت انرژی لرزشی که به نوعی بیانگر شدت زلزله است، در سطح منطقه ای که زلزله رخ داده است، نمایان می شود.

واضح است که هر قدر قدرت زلزله زیادتر باشد، ارتعاشات ناشی از آن شدیدتر است. به علاوه، دامنه امواج ناشی از هر زلزله به قدرت ارتعاشات آن بستگی دارد. چون دامنه امواج زلزله بر حسب از دیاد فاصله از کانون کاهش می یابد. یعنی هرچه از کانون زلزله دور می شویم، امواج کم دامنه تر می شوند. هنگامی که از دامنه صحبت می شود، باید فاصله ثابتی از کانون مورد توجه باشد. به این ترتیب طبق قرارداد، دامنه حرکات زمین را از فاصله ۱۰۰ کیلومتری کانون اندازه گیری می کنند. با اندازه گیری بزرگی، به آسانی می توان مقدار انرژی حاصل از یک زلزله را به دست آورد. انرژی زلزله ای که بزرگی آن ۵ باشد، تقریباً معادل انرژی بمب اتمی است که در هیروشیما عمل کرد. اما باید بدانیم که اندازه گیری بزرگی یک زلزله، روش تعیین شدت را کامل می کند، در حالی که بیش تر اوقات، شدت را با بزرگی اشتباه می گیرند؛ یعنی مقیاس مرکالی را با مقیاس ریشتر مخلوط می کنند. هر قدر لرزش زمین شدیدتر باشد، خسارت ناشی از آن بیش تر خواهد بود. بنابراین، اگرچه بین بزرگی و شدت رابطه ای وجود دارد، اما این رابطه روشن و مشخص نیست. ۵

برای اندازه گیری بزرگی زلزله این مدل مطرح شده است:

$$M_b = \log_{10} (A / T) + Q(D, h)$$

که در آن:

A = دامنه حرکت زمین به میکرون

T = زمان به ثانیه

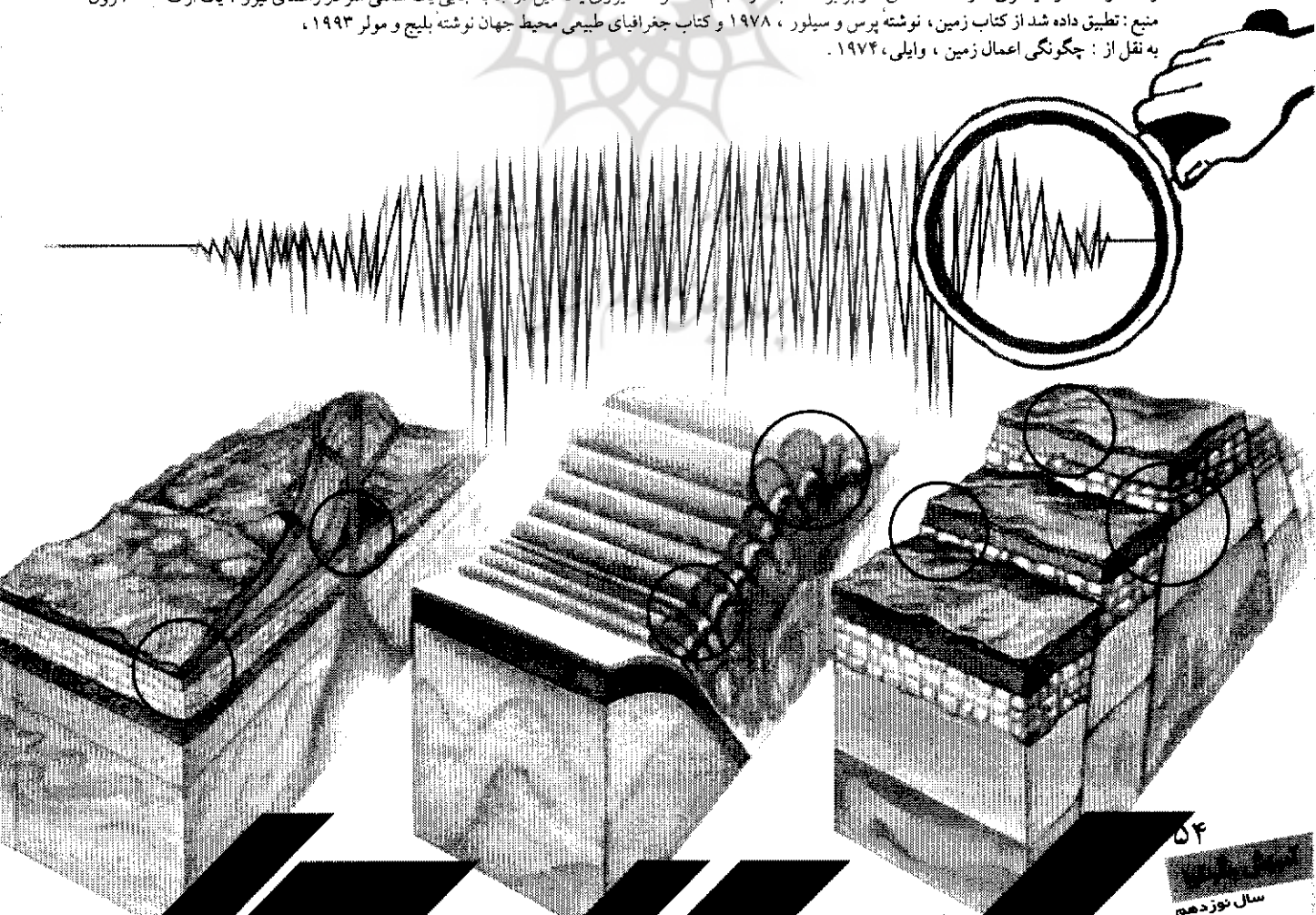
Q(D, h) = فاکتور اصلاح ضریب بزرگی

جدول ۱

بزرگی در مقیاس ریشتر	شدت (در مقیاس رگلی اصلاح شده)	تأثیرات *	انرژی		تعداد و نوع در هر سال
			قدرت انفجار	ارگ ***	
۱٫۹ تا ۰	I	فقط به وسیله ابزار ضبط می شود.	تقریباً برابر ۱ پوند T.N.T (۰٫۴۵ کیلوگرم)	20×10^{11}	بسیار زیاد
۲٫۹ تا ۲	II	احساس می شود فقط به وسیله دستگاه حساس اشیای آویزان و آونگ	بیش تر از ۱۰۰ پوند T.N.T	459000×10^{11}	۳۰۰۰۰۰ بار
۳٫۹ تا ۳	III	توسط برخی از مردم احساس می شود. لرزشی مانند لرزش هنگام عبور یک کامیون سنگین است.		157×10^{15}	۴۹۰۰۰ بار
۴٫۹ تا ۴	IV تا V	به وسیله بیش تر مردم حس می شود. تکان می خورد، ظرف هاو پنجره ها می آرزند و ممکن است بشکنند.	تقریباً معادل انفجار یک بمب اتمی کوچک (۲ کیلو تنی)	1630×10^{16}	۶۲۰۰ بار
۵٫۹ تا ۵	VI	همه انسان ها حس می کنند و می ترسند. دودکش ها می افتند، میل ها حرکت می کنند.		16200×10^{18}	۸۰۰ بار
۶٫۹ تا ۶	VII تا IX	ایجاد وحشت به اندازه بالا، ساختمان ها ممکن است دچار ویرانی اساسی شوند.	حداقل یک بمب هیدروژنی (۱ مگاتنی)	45230×10^{21}	۱۲۰ بار
۷٫۹ تا ۷	X تا XI	وحشت بسیار گسترده است، فقط تعداد کمی ساختمان سرپا می مانند. لغزش های زمین بسیار بزرگ هستند. شکاف های بزرگ در زمین پدید می آید.	تقریباً معادل ۱۰۰ بمب هیدروژنی	4550×10^{23}	۱۸ بار
۸٫۹ تا ۸	XII	انهدام کامل رخ می دهند. زمین موج می شود.	تقریباً بمب اتمی	بیش از 1×10^{25}	۰٫۲ (هر چند سال یکبار)

تأثیرات بر مبنای زلزله سطحی در نواحی مسکونی سنجیده شده اند.

رگ : واحد کار (یا انرژی) در دستگاه C.G.S. و برابر است با کار انجام شده توسط نیروی یک دین در جا به جایی یک سانتی متر در راستای نیرو. یک ارگ = 10^{-7} ژول
منبع : تطبیق داده شد از کتاب زمین، نوشته پرس و سیلور، ۱۹۷۸ و کتاب جغرافیای طبیعی محیط جهان نوشته بلیچ و مولر ۱۹۹۳، به نقل از : چگونگی اعمال زمین، وایلی، ۱۹۷۴.



هستند و نمی توان آن‌ها را به درستی اندازه گرفت. روش‌های آماری هم که برای احتمال وقوع زلزله‌ها به کار برده می‌شوند، بسیار مبهم و غیرقابل اعتماد هستند. از این رو، به جای پیشگویی زلزله باید آمادگی لازم برای مواجهه با آن را فراهم آوریم.

۲. آیا هیچ اختطاری در مورد وقوع یک زلزله وجود ندارد؟

پاسخ این سؤال نیز منفی است. اگرچه سرعت امواجی که از بین لایه‌های زمینی عبور می‌کنند ممکن است برای مردمی که متوجه وقوع زلزله شده‌اند، فرصتی را فراهم آورد که در بهترین شرایط، چند دقیقه قبل از وقوع زلزله اصلی پیش می‌آید، اما واضح است، معمولاً پس از هر زلزله بزرگی، تعداد زیادی پس‌لرزه به وقوع می‌پیوندند که بعضاً ممکن است قدرت تخریبی زیادی داشته باشند. این پس‌لرزه‌ها گاه تا چندین ماه پس از وقوع لرزش اصلی ادامه می‌یابند و کارهای خاکسپرداری و ساختمان‌سازی را مختل می‌کنند.

بد نیست بدانیم که به طور متوسط هر سه روز یک بار، زلزله‌ای با بزرگی ۶ ریشتر در نقطه‌ای از کره زمین رخ می‌دهد. البته ممکن است همه این زلزله‌ها در خشکی‌ها و یا در نقاط مسکونی رخ ندهند. میل طبیعی بشر از گذشته‌های دور بر آن بوده است که بدانند، آیا بین پدیده‌های طبیعی و وقوع زلزله رابطه‌ای وجود دارد، یا نه. بر اساس یک بررسی آماری این نتیجه‌ها به دست آمده‌اند:

احتمال وقوع زلزله

۱. در پائیز و زمستان بیش‌تر از بهار و تابستان است (نسبت ۴ به ۳).
۲. هنگام هلال و بدر، امکان وقوع زلزله بیش‌تر از سایر روزهای ماه است (۵ دی ماه ۸۲ برابر با ۲ ذی‌قعدة ۱۴۲۴ بود).
۳. هنگام حقیض، یعنی موقعی که ماه بیش از همیشه به زمین نزدیک است، احتمال وقوع زلزله بیش‌تر است.
۴. هنگامی که ماه روی سطح نصف‌النهار محل مورد نظر باشد، تکان‌های

زمین لرزه فراوان‌تر و شدیدتر هستند.

۵. بین زمین لرزه و باد، بارش و تغییرات فشار رابطه‌ای وجود دارد. بادهای شدید، پس از بارش‌های بزرگ یا بالا و پائین رفتن ناگهانی فشار، موجب کم شدن فشار روی چین‌خوردگی و گسل‌ها می‌شوند. فشار باد و فزونی کشنده‌ها بر حسب وضع ماه، در به وقوع پیوستن زمین لرزه‌ها مؤثرند.^۶

شبکه گسترده تعیین مکان زلزله

این شبکه که به وسیله دکتر بررسی، ام، گیتنگر، «استاد دانشگاه ادینبورگ» به وجود آمده است، یک مثال واقعی از سیستم اطلاعات جغرافیایی یا "G.I.S" است که به شبکه اطلاع‌رسانی جهانی یا "WWW" بسیار شباهت داد. اطلاعات اولیه از مکان‌هایی که در آن‌ها زلزله به وقوع می‌پیوندد، در مرکز ملی اطلاعات زلزله (NEIC) در «گلندن کلدو» جمع‌آوری می‌شود که خود بخشی از سازمان زمین‌شناسی ایالات متحده (USGS) است.

در این مرکز که تمام اطلاعات مربوط به زلزله‌های اخیر ثبت و ضبط شده است، به محض وقوع یک زمین لرزه در هر نقطه از کره زمین، محل دقیق آن روی نقشه‌ای به همراه آمار مربوط به تمام زلزله‌هایی که اخیراً در آن محل اتفاق افتاده است، بر یک صفحه نمایش «وب» ارائه می‌شود. هدف از تأسیس این شبکه، ضمن تأمین یک منبع اطلاعات جغرافیایی برای مدرسه‌ها، کمک به گروه‌های امداد رسانی و سرویس‌های اورژانس برای سازماندهی سریع و کمک‌ها به منطقه حادثه دیده است.

برای کسب اطلاعات بیش‌تر از شبکه گسترده تعیین موقعیت زلزله می‌توانید، به آدرس زیر مراجعه کنید.

<http://www.geo.ed.ac.uk/quakes.html>

و یا با عبارت: world-wide Earth

quakd locator، اینترنت را جست‌وجو کنید. البته در توضیحات آدرس بالا این

توضیح نیز آمده است که علت طولانی بودن فرایند دریافت نقشه در برخی از ساعات روز، افزایش تعداد مراجعان به شبکه‌های اینترنتی در ایالات متحده است.

دنیای امروز، دنیای ارتباطات است. موضوعاتی که با زندگی انسان‌ها ارتباط دارند، برای استفاده از فناوری جدید در اولویت قرار می‌گیرند. یا در مورد آن‌ها، فناوری جدید تأکید بیش‌تری دارد. به منظور امکان ارتباط بیش‌تر با یافته‌های علمی در زمینه زلزله و اطلاعات زمین لرزه‌ها، آدرس سایت‌های علمی زمین لرزه در کشورهای گوناگون ارائه می‌شود. علاوه بر مؤسسات و سازمان‌های پژوهشی و تحقیقی، دانشگاه‌ها نیز در این فهرست قرار دارند. امید است یافته‌های این آدرس‌ها مورد استفاده همکاران قرار گیرد.

آدرس‌های اینترنتی سرویس‌های ویژه تحقیقاتی در مورد اطلاعات زلزله‌های رخ داده در سطح جهان

● سیستم لرزه‌نگاری ملی ایالات متحده
<http://www.anss.org/>

● فهرست ترکیبی معتبر سازمان فوق
<http://quake.geo.berkeley.edu/anss>

● کنسرسیوم سازمان‌های سیستم‌های دیده‌بان حرکات قوی cosmos
<http://www.Cosmos-eq.org/DD>

● دانشگاه آلاسکا و سازمان زمین‌شناسی ایالات متحده
<http://www.giseis.alaska.edu/input/laahr/artim.html>

● اولین مرکز اطلاعات بین‌المللی CTBT
<http://www.pidc.org/>

● شبکه تحقیقاتی مهندسی ژئوتکنیک
<http://www.uiuc.edu/ph/www/smadi>

● مؤسسه بین‌المللی لرزه‌نگاری و فیزیک داخلی زمین (IASPEI)
<http://www.laspi.org/>

● مرکز لرزه‌نگاری بین‌المللی انگلستان
<http://www.isc.ac.uk>

● مرکز کنترل مؤسسات متحد تحقیقات زلزله
<http://www.iris.edu/>

● مرکز چندمنظوره تحقیقات مهندسی زلزله

آدرس های اینترنتی سرویس های ویژه تحقیقاتی در مورد اطلاعات زلزله های رخ داده در سطح جهان

پاسفیک

مؤسسات نیمکره غربی خارج از ایالات متحده (از هر کشور فقط یک سایت معرفی می شود)

● کانادا: برنامه ملی بلایای زمین لرزه کانادا
<http://www.seismo.nrcan.gc.ca>

● حوزه کارائیب: مرکز تحقیقات زلزله ترینیدا
<http://www.uwiseismic.com>

● شیلی: سرویس ملی زلزله شناسی
<http://ssn.dgf.uchile.cy>

● کلمبیا: دیده بانی زلزله
<http://osso.univalle.edu.co>

● کاستاریکا: دیده بانی آتشفشان و زلزله کاستاریکا
<http://una.ac/orsi>

● السالوادور: مرکز ملی تحقیقات زمین سان سالوادور
<http://www.snet.gob.sr/Geologia/ultsent.php>

● هندوراس: گروه ژئوفیزیک دانشگاه هندوراس
<http://www.geofys.uu.se/dca/geophysics.html>

● مکزیک: سرویس ملی لرزه نگاری مکزیک
<http://www.ssn.unam.mx/>

● نیکاراگوآ
<http://www.ineter.gob.ni/geofisica/bome-geofis.html>

● پاناما: مؤسسه علوم زمینی پاناما
<http://www.ige.up.ac.pa>

● پرو: مؤسسه ژئوفیزیک پرو
<http://www.igp.gob.pe/>

● ونزوئلا: آزمایشگاه ژئوفیزیک دانشگاه ونزوئلا
<http://igula.ciens.ula.vy>

● نواحی مرکزی آمریکای جنوبی: مرکز زلزله شناسی ناحیه مرکزی آمریکای جنوبی (CERESIS)
<http://www.dgf.uchile.cl.ceresis.html>

● مؤسسات اروپایی (از هر کشور فقط یک آدرس ارائه شده است)

● آدرس فهرست کامل تری از شبکه ایستگاه های لرزه نگاری در منطقه اروپا

● مؤسسه ژئوفیزیک دانشگاه آلاسکا
<http://www.giseis.alosk.edu/seis/>

● دانشگاه ایالات اورگون
<http://quakes.oce.orst.edu/Geo physics.html>

● دانشگاه واشنگتن گروه علوم زمین و فضا
<http://www.ess.washington.edu/SGIS/>

● مرکز اعلام خطر تسونومی در آلاسکا و سواحل غربی
<http://wcatwc.gov/>

● مؤسسات در بخش کوهستان های داخلی ایالات متحده
 آزمایشگاه زلزله شناسی آلبوکرک
<http://asllww.Cr.usgs.gov/>

● دانشگاه آریزونا (SASO)
<http://www.geo.arizona.edu/saso/Earth quakes>

● دانشگاه کلرادو گروه فیزیک - گروه ژئوفیزیک
<http://tagg.colorado.edu/geophy sics.html>

● دانشگاه نوادا
<http://www.seismo.unr.edu/>

● دایره احیای اراضی ایالات متحده
<http://www.seismo.usbr.gov/seismo/eqinfo.html>

● دانشگاه یوتا
<http://www.quake.utah.edu/>

● مؤسسات شرق ایالات متحده
 زلزله شناسی دانشگاه هاروارد
<http://www.seismo logy.harvard.edu/>

● دانشگاه کلمبیا، اتحادیه شبکه جهانی لرزه نگاری
<http://www.ideo.Columbia.edu/LC SN>

● دانشگاه همفیس، مرکز اطلاعات و تحقیقات زلزله (CERI)
<http://www.Ceri.memphis.edu/>

● دانشگاه سنت لویس
<http://www.eas.slu.edu/Earthquak-Center>

● مؤسسه علوم و فنون زمین شناسی ویرجینیا
<http://www.geol.vt.edu/outreach/vtso>

<http://mceer.buffalo.edu>

● مرکز ملی اطلاعات ژئوفیزیک NOAA (اطلاعات زمین لرزه)
<http://www.ngdc.noaa.gov/seg/hazard/earthqk/html>

● برنامه ملی بررسی حرکات قوی پوسته زمین در مرکز زمین شناسی ایالات متحده
<http://nsmp.wr.usgs.gov/>

● مرکز ملی اطلاعات زلزله (NEIC)
<http://neic.usgs.gov/>

● سرویس های زلزله شناسی سویس
<http://sesmo.ethz.ch.waves4u>

● مرکز اطلاعات زلزله در دانشگاه کالیفرنیا سان دیاگو
<http://quakeinfo.ucsd.edu/idaweb>

● فهرست نرم افزارهای رایانه ای زلزله شناسی در اینترنت
<http://orfeus.knmi.nl/other.Services/network.shtml>

● مؤسسات کالیفرنایی
 ایستگاه لرزه نگاری بر کلی
<http://www.seismo.berkeley.edu/seismo/Home page.html>

● مرکز اطلاعات زلزله (ABAG)
<http://www.abag.Ca.gov/bayarea/eymaps/eqmap.s.html>

● بخش معاون و زمین شناسی کالیفرنیا
<http://www.Consrv.Ca.gov/dmg>

● آزمایشگاه زلزله شناسی کالج
<http://www.gps.Caltech.edu/seismo/seismo.page.html>

● مرکز تحقیقات مهندسی زلزله دانشگاه برکلی کالیفرنیا
<http://eerc.berkeley.edu/>

● مرکز خدمات مهندسی ژئوتکنیک زلزله در دانشگاه کالیفرنیا
<http://rccgol.usc.edu/>

● مرکز بین المللی اطلاعات مهندسی زلزله
<http://www.eqe.comipublications/index.htmz>

● مرکز اطلاعات زلزله شمال کالیفرنیا (NCEDE)
<http://quake.geo.berkeley.edu/>

● مؤسسات در آلاسکا و حوزه غرب

آدرس های اینترنتی سرویس های ویژه تحقیقاتی در مورد اطلاعات زلزله های رخ داده در سطح جهان

<http://www.iiess.ac.ir/English/english-index.html>

● ژاپن: مؤسسه تحقیقات زلزله در دانشگاه توکیو

<http://www.eriu-tokyo.ac.jp>

● کره: سرپرستی هواشناسی کره

<http://www.kma.go.kr/ema/eindex.htm>

● مالزی: سرویس هواشناسی مالزی

<http://www.kjc.gor.my/>

● مراکش: مؤسسه علوم روابط

<http://www.israbat.ac.ma/acceuil/htm>

● نپال: مرکز ملی زلزله شناسی نپال

<http://www.seismonepal.gov.np>

● نیوزلند: مؤسسه ژئوفیزیک دانشگاه ویکتوریا

<http://www.rses.vuw.ac.nz/seismology/seismology.html>

● پاکستان: گروه هواشناسی پاکستان قسمت ژئوفیزیک

http://met.gor.pk/subpage_4/geophysics-page.html

● فیلیپین: مؤسسه آتشفشان شناسی و زلزله شناسی فیلیپین

<http://www.phivolcs.dost.gor.ph>

● آفریقای جنوبی: سازمان زمین شناسی آفریقای جنوبی - واحد تحقیقات زلزله

<http://www.geoscience.org.za/seismo>

● تایوان: اداره مرکزی هواشناسی، اطلاعات زلزله شناسی تایوان

<http://www.cwb.gov.tw/v3.oe/index-eh.htm>

لهستان

<http://www.seis.igf.edu.pl/>

● پرتغال: مؤسسه ژئوفیزیک پرتغال

<http://www.igidl.ul.pt/>

● رومانی: مؤسسه ملی فیزیک زمین رومانی (RONIEP)

<http://www.infp.ro/>

● روسیه: آکادمی علوم روسیه - بخش ژئوفیزیک

<http://www.wdcb.rssi.ru/>

● اسلونی: سازمان ژئوفیزیک اسلونی

<http://www.sigov.si/ugf/ang/gf.html>

● اسپانیا: مؤسسه ملی جغرافیا مادرید

<http://www.geo.ign.es/>

● سوئیس: سرویس زلزله شناسی زوریخ

<http://seimo.ethz.ch>

● ترکیه: وزارت امور عمومی و سکونتگاه ها، بخش تحقیقات زلزله جمهوری ترکیه

<http://www.deprem.gor.tr/>

● انگلیس: بخش علوم زمین، گروه زلزله شناسی دانشگاه آکسفورد

<http://www.earth.ox.ac.uk/Research>

● یوگسلاوی: رصدخانه زلزله شناسی مونته نگرو

<http://www.seismo.cg.yu/>

● مؤسسات آفریقایی، آسیایی و اقیانوسیه

● جنوب آسیا: مرکز زلزله شناسی جنوب آسیا

<http://www.asc-india.org/>

● جنوب شرقی آسیا: مرکز اطلاعات زلزله آ. اس. آن

<http://aeic.bmg.go.id/>

● الجزایر

<http://www.craag.edu.dz/site-ess/index.html>

● استرالیا: مرکز تحقیقات زلزله شناسی

<http://www.seis.com.au>

● چین: مرکز دیجیتال شبکه لرزه نگاری چین

<http://www.cdsu.seis.ac.cn/>

● هند: گروه هواشناسی هند

<http://www.imd.ernet.in/section/seismo/dynamic>

● ایران: مؤسسه بین المللی زلزله شناسی و مهندسی زلزله

<http://www.imd.ernet.in/section/seismo/dynamic>

مدیرانه را ارائه می دهد

http://orfeus.knmi.nl/other_services/network.shtml

● اتریش: مرکز اقلیم شناسی و ژئودینامیک اتریش

<http://www.zamg.ac.at/>

● بلژیک: رصدخانه سلطنتی بلژیک بخش زلزله شناسی

<http://www.oma.be/KSB-ORB/SEISMO>

● بلغارستان: مؤسسه ژئوفیزیک آکادمی علوم بلغارستان

<http://www.geophys.bas.bg>

● جمهوری چک: مؤسسه ژئوفیزیک چک

<http://www.ig.cas.cz/>

● فنلاند: مؤسسه زلزله شناسی دانشگاه هلسنکی

<http://www.seismo.helsinki.fi/>

● فرانسه: مرکز زلزله شناسی ارومدیترانه (EMSC)

<http://www.emsc.csem.org/>

● آلمان: مرکز تحلیل خطر زلزله در آلمان

<http://www.uni-weimar.de/Bauing/edac>

● یونان: گروه ژئوفیزیک دانشگاه آتن

<http://www.geophysics.geol.uoa.gr/>

● مجارستان: پروژ بلیای زلزله مؤسسه ژئوریسک بوداپست

<http://www.georisk.hu/>

● ایسلند: دفتر مطالعات اقلیمی ایسلند گروه ژئوفیزیک

<http://hraun.redur.is/ja/englishweb>

● ایرلند: مؤسسه مطالعات پیشرفته ژئوفیزیک دوبلین

<http://www.geophysics.dias.ie/>

● فلسطین اشغالی: مؤسسه ژئوفیزیک

<http://www.gii.co.il/>

● ایتالیا: شبکه زلزله شناسی ایتالیا

<http://www.iesn.org>

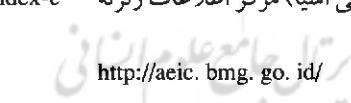
● هلند: مؤسسه سلطنتی هواشناسی هلند مرکز اطلاعات orfeus رصد و تسهیلات تحقیقاتی برای زلزله شناسی اروپا

<http://www.orfeus.knmi.nl>

● نروژ: مؤسسه فیزیک سخت کره دانشگاه برگن

<http://www.ifjf.uib.no/seismologi/index.hgml>

● لهستان: مؤسسه ژئوفیزیک آکادمی علوم



مرکز ملی تحقیقات زلزله شناسی و مهندسی زلزله

گروه هواشناسی هند

گروه هواشناسی ایران

گروه هواشناسی ژاپن

گروه هواشناسی آمریکا

گروه هواشناسی روسیه

منابع

۱. ب. بلروش. پومرول. مبانی زمین شناسی. ترجمه دکتر علی درویش زاده. دانشگاه تهران. ۱۳۶۹.
۲. ابروچف. مبانی زمین شناسی. ترجمه عبدالکریم قریب. خوارزمی. چاپ چهارم. ۱۳۶۸.
۳. کلو و آگر. ناآرامی های زمین. ترجمه دکتر علی درویش زاده. دانشگاه تهران. ۱۳۶۷.
4. www.seismo.eth2.ch/seismo.surf/seismobig.html
5. www.geo.ed.ac.uk/
6. neic.usgs.gov/neis/gemeral/measure.html

